


P.F.A. Ing. TOFAN ADRIAN FLORIN  
Certificat de Autorizare seria RO-VN-F nr 0035  
Tel: 0727711196

# "Coridorul de expropriere pentru Reabilitare DN 2D Focsani-Targu Secuiesc"



# VRANCEA

P.F.A. Ing. TOFAN ADRIAN FLORIN  
Certificat de Autorizare seria RO-VN-F nr 0035  
Tel: 0727711196

# "Coridorul de expropriere pentru Reabilitare DN 29 Focsani-Targu Secuiesc"



## ODOBESTI

## PROCES VERBAL DE RECEPTIE Nr. 84/2015

Întocmit astăzi **18.03.2015**,  
privind lucrarea **15069** din **13.03.2015**  
având Aviz de începere a lucrărilor cu nr. -, data -.

1. Beneficiar : **CNADNR SA**
2. Executant : **PFA Tofan Adrian Florin**
3. Denumirea lucrărilor recepționate : **Studiu Topografic**
4. Nominalizarea documentelor și a documentațiilor care se predau Oficiului de Cadastru și Publicitate Imobiliară VRANCEA conform avizului de începere a lucrărilor:
  - Borderou;
  - Cerere de receptie
  - Memoriu tehnic privind lucrarea "RECEPTIE PLAN TOPOGRAPHIC CU AMPLASAMENTUL CORIDORULUI DE EXPROPRIERE – REABILITARE DN2D FOCSANI TARGU SECUIESC - FAZA STUDIU DE FEZABILITATE " ;
  - Terenul in suprafata de 0.49 ha, este situat in extravilanul orasului Odobesti, judetul Vrancea;
  - Plan de incadrare in zona;
  - Plan topografic in format analogic, scara 1:2000 si digital , fisier dxf si cpxml;
  - Inventarul de coordonate X, Y;
  - Calculul analitic al suprafetei delimitate prin ridicare topografica ;
  - Planul topografic a fost intocmit in format analogic si digital in sistem de proiectie Stereo 1970, cu determinarea coordonatelor X, Y;
  - - in baza deciziei de expropriere, in vederea intabularii dreptului de proprietate respectiv a dreptului de administrare al expropriatorului, se va depune la OCPI Vrancea documentatia cadastrala intocmita in conformitate cu Regulamentul aprobat prin Ordinul 700/2014 al Directorului General al Agentiei de Cadastru si Publicitate Imobiliara, privind continutul si modul de intocmire a documentatiilor cadastrale in vederea inscrierii in cartea funciara, respectandu-se amplasamentul real , fara suprapuneri.
  - - in conditia in care se ocupa terenuri agricole , conform Legii nr 18/1991, republicata, cu modificarile si completarile ulterioare si a Ordinului MAI si DADR nr. 897/798/2005 terenurile destinate construirii evidentiata in extravilan se scot din circuitul agricol definitive prin avizul OCPI si aprobare DAJ.
  - - conform Legii nr. 133/18.07.2012, art. IV, terenurile agricole destinate construirii

evidentiate în intravilan se scot din circuitul agricol definitiv prin autorizatia de construire. În cazul în care beneficiarul terenului dorește să scoată din circuitul agricol doar o parte din terenul detinut, pentru îndeplinirea acestei proceduri, autorizatia de construire va fi însoțită de documentatia tehnica cadastrala;

**5. Concluzii:**

**Lucrarea este declarată ADMISĂ**

Inginer șef al Oficiului de Cadastru și  
Publicitate Imobiliară VRANCEA,  
**Angei VODA**



Consilier/Inspector de specialitate,

**Viorica VOICU**





**CATRE**  
**OFICIUL DE CADASTRU SI PUBLICITATE IMOBILIARA VRANCEA**  
**BIROUL DE CADASTRU SI PUBLICITATE IMOBILIARA FOCSANI**

Nr. De inregistrare ...../.....

**CERERE PRIVIND SOLICITAREA AVIZULUI DE INCEPERE/RECEPTIE A LUCRARII**

CNADNR SA cu sediul in Mun Bucuresti, Sector 1 CUI 16054368., prin persoana fizica autorizata, Tofan Adrian Florin posesoare a certificatului de autorizare categorie B seria RO-VN-F nr. 0035 eliberat de Oficiul de Cadastru si Publicitate Imobiliara Vrancea , la data 13.12.2010, solicit:

**I.OBIECTUL CERERII:**

- emiterea avizului de incepere a lucrarii;
- receptia tehnica a lucrarii de specialitate.

**II.TIPUL LUCRARII:**


Receptie Plan Topografic „Coridor expropriere Reabilitare DN 2 D Focsani Targu Secuiesc”

**III. EXECUTANT: P.F.A. Tofan Adrian Florin**

**IV.BENEFICIAR: CNADNR SA**

IMOBILUL este identificat prin: UAT Odobesti

Adresa imobil							Nr.CF/ Nr.cad(IE)
Localitate	Strada (Tarla)	Numar (Parcela)	Bloc	Scara	Etaj	Ap.	
ODOBESTI							



Serviciu achitat cu chitanta nr.	Data	Suma	Cod serviciu

646950

647000

647050

SCHITA NR \_\_\_\_\_

SCARA: 1:500  
COMUNA VIDRA

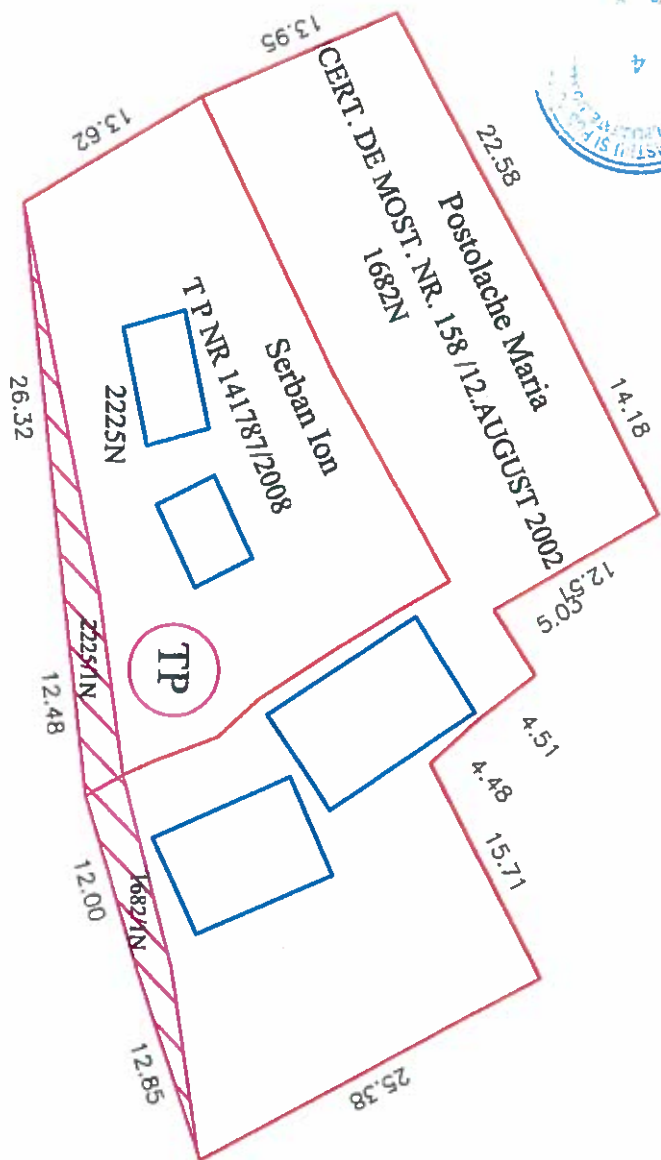
PLAN TOPOGRAFIC  
KM 36+611.42- KM 36+672.92



O.C.P.I. Vrancea  
Prezentul document recepționat este valabil  
însoțit de P.V. nr. 86/15075  
din 18.05.2015  
RECEPȚIONAL  
Inspector: Voicu Viorica  
Semnătura: [Signature]

Legenda

- Limita proprietate
- Limita constructie
- Suprafata expropriata



Înlocuitor,  
Iordan Adrian Florin

AGENTIE AMPLASAMENT

646950

647000

647050


491450

491450

SCHITA NR \_\_\_\_\_  
SCARA: 1:2000  
COMUNA VIDRA

PLAN TOPOGRAFIC

KM 34+079.05 - KM 34+674.87



Obstea Vidra  
2272N  
PV NR 5/1271/2009

Legenda

- Limita proprietate
- Limita constructie
- Suprafata expropriata



O.C.P.I. Vrancea  
Prezentul document receptionat este valabil  
insusit de P.V. nr. 86/15079  
din 18/03/2015  
Inspector: Voicu Viorica  
RECEPTIONAT

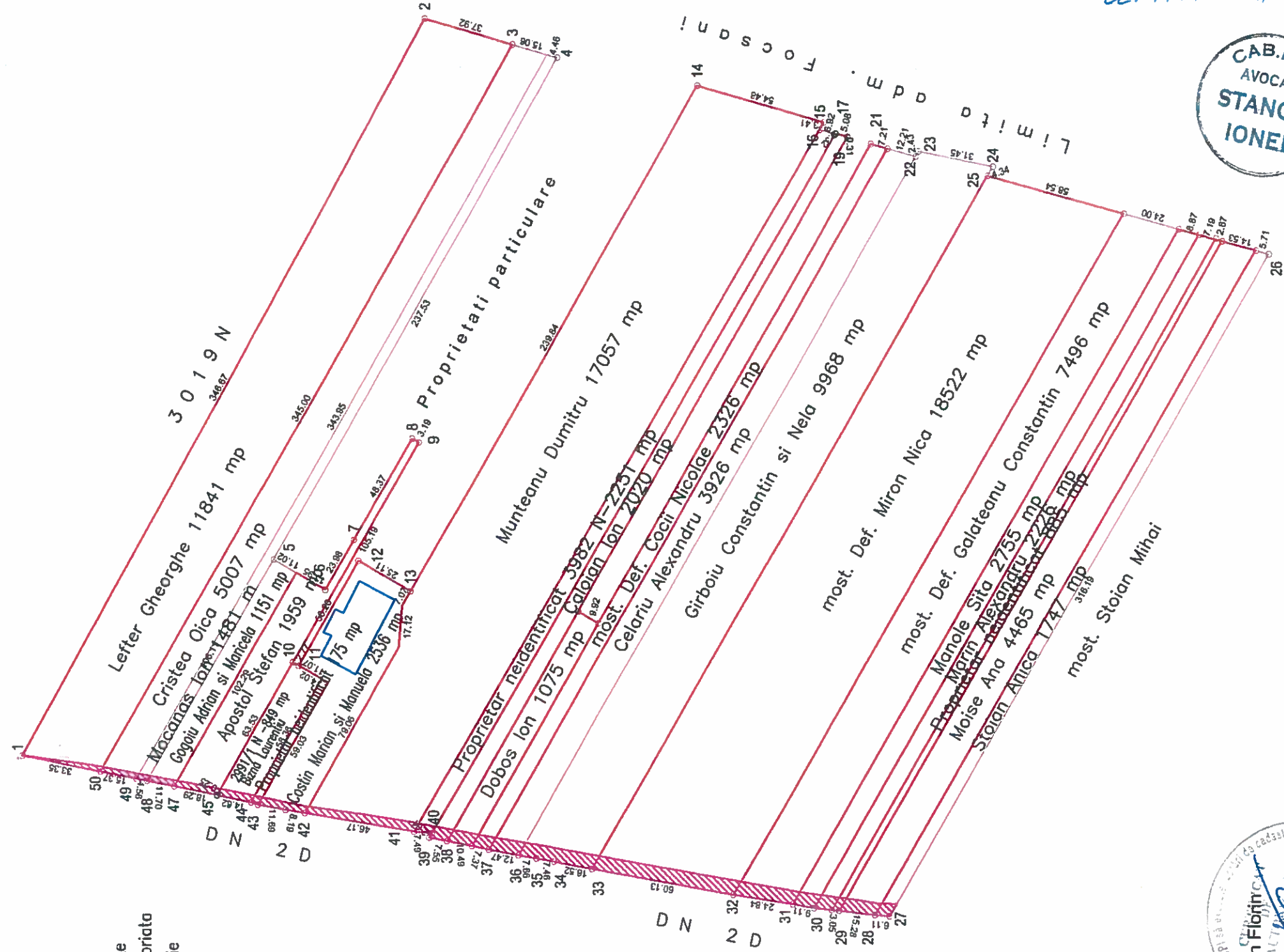
ACT DE INZESTIMARE - CONTRACT DE VANZARE-CUMPARARE NR. 194/2006  
871/2N  
SC Transilvania D&F  
871/2N



Intocmit,  
P.F.A. Tolcan Adrian Florin

SCHITA NR 3  
SCARA: 1:2000  
UAT ODOBESTI

PLAN TOPOGRAFIC  
Km 2+848.5-Km 3+183.52  
T-35, P-2964 A



Legenda  
— Limita proprietate  
— Suprafata expropriata  
— Limita constructie

O.C.P.I. Vrancea  
Prezentul document receptionat este valabil  
insotit de P.V. nr. 241/15069  
din 18 / 03 / 2015  
RECEPTIONAT  
Inspector: Voicu Viorica  
Semnatura: [Signature]



Intocmit,  
P.F.A. Tofan Adrian Florin

CERTIFIC AMPLA SAMANTUA





SCHITA NR 1  
SCARA: 1:5000  
UAT ODOBESTI

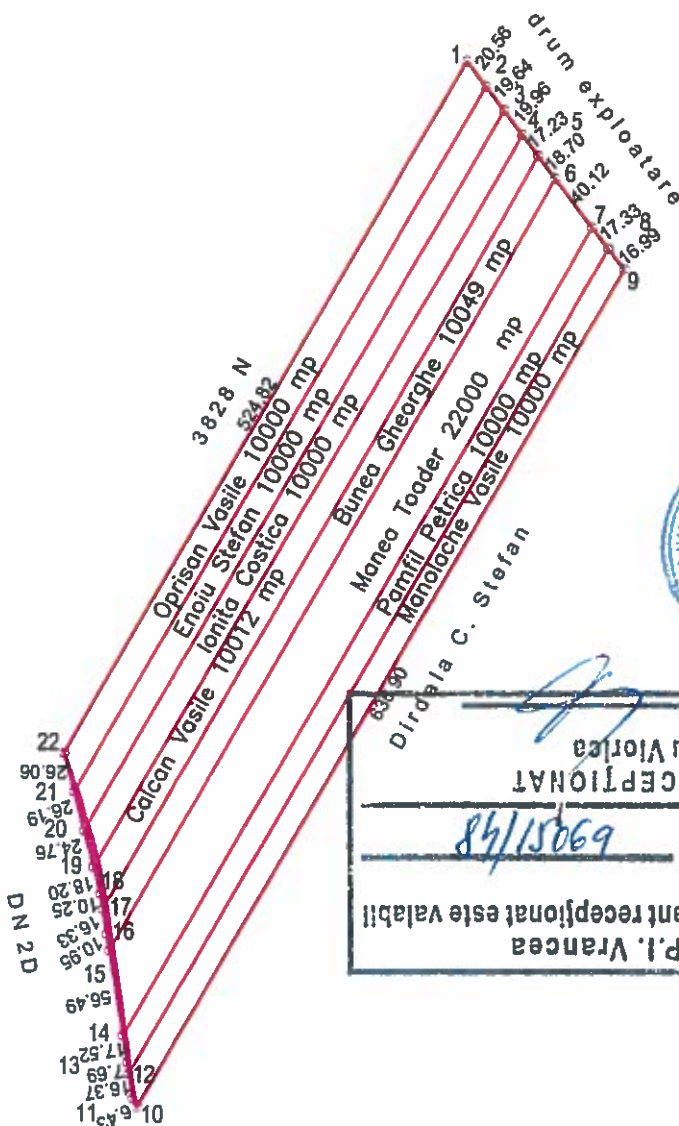
PLAN TOPOGRAFIC  
Km 5+700.70-Km 5+924.43  
T-110, P-2915 A



CERTIFICAT  
ANALIZAMENTUL



Prezentul document receptionat este valabil  
O.C.P.I. Vrancea  
Insofit de P.V. nr. 69051/48  
RECEPȚIONAT  
Inspector: Volcu Viorica  
Semnatura:



Legenda

- Limita proprietate
- Suprafata expropriata

Intocmit  
P.F.A. Tofan Adrian Florin



PLAN TOPOGRAFIC  
Km 6+122.48-Km 6+591.24  
T-111, P-2917 A

SCHITA NR 2  
SCARA: 1:2000  
UAT ODOBESTI

CERTIFIC AMPLIAMENTE

CAB.IND  
AVOCAT  
STANCU  
IONEL

O.C.P.I. Vrancea  
Prezentul document recepționat este valabil  
însoțit de P.V. nr. 85/15069  
din 18 / 03 / 2015  
RECEPȚIONAT  
Inspector: Voicu Viorica  
Semnătura: \_\_\_\_\_

Intocmit  
P.F.A. Tofan Adrian Florin.

Intocmit  
F. A. Tofan Adrian Florin

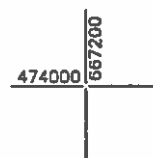
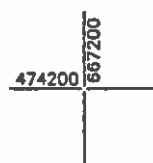
### Legenda

Limita proprietate  
Suprafata expropriata



PLAN TOPOGRAFIC  
Km 6+122.48-Km 6+591.24  
T-111, P-2917 A

SCHITA NR 2  
SCARA: 1:2000  
UAT ODOBESTI



Most. Palade Ion

715.60

drum exploatare

0.91 26.51 24.46 21.21 9.16 15.00 6.06 4.69 4.52 4.136 2.69 4.98 4.43 4.29 15.52 6.13 3.17 12.09 6.01 3.61 15.00 8.29 4.00 3.85 16.19 14.22 19.55 9.43 2.65 2.73 3.15 2.87 2.17 2.75 3.36 2.74 2.44 10.39 8.24 10.18 1.70 8.22 8.15 11.41 7.70 48.67

92.43

Most. Faur C. Ion

190.99

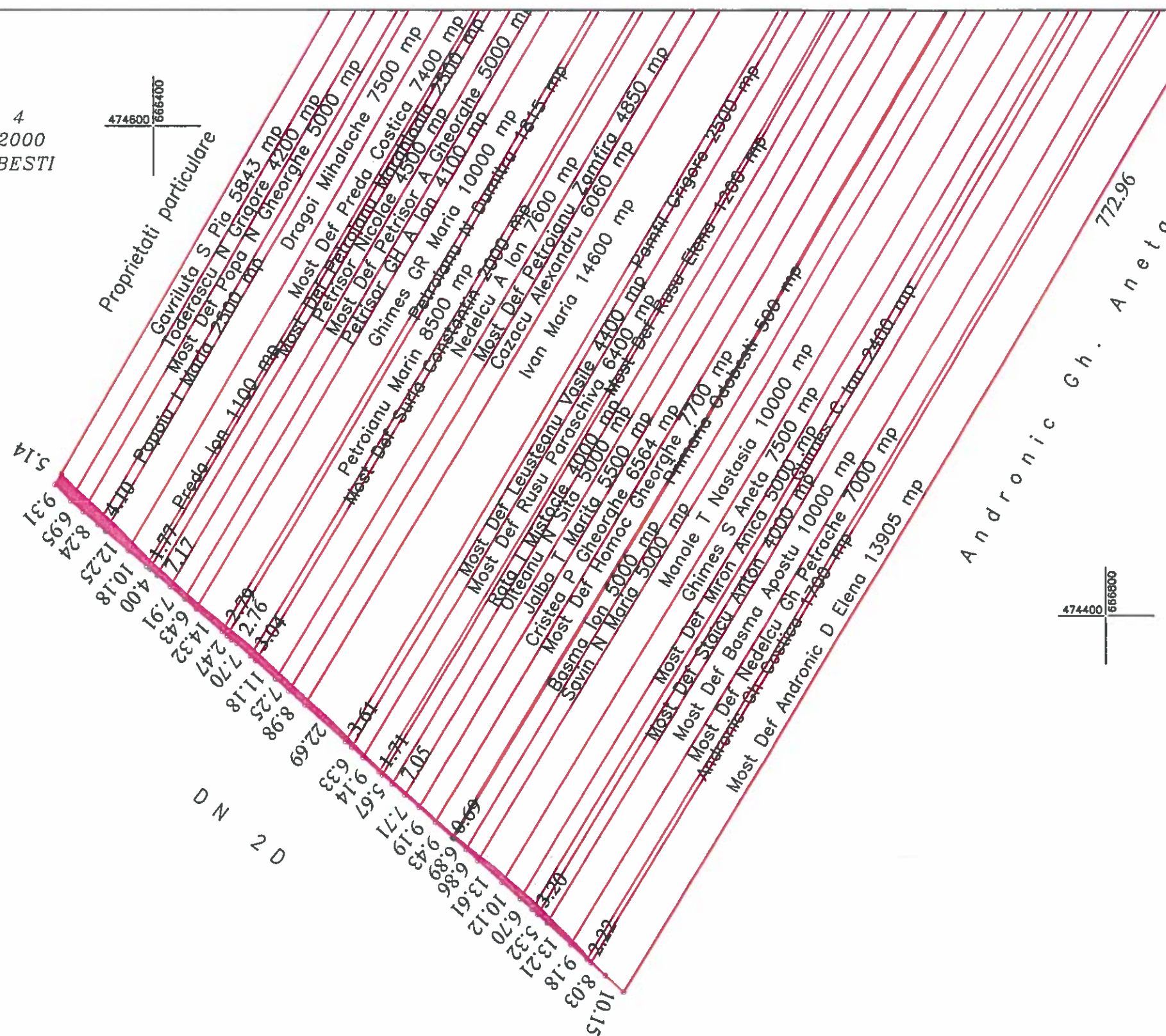
CERTIFIC AMPLASAMENT



O.C.P.I. Vrancea  
Prezentul document receptionat este valabil  
însoțit de P.V. nr. 84/1069  
din 18 / 03 / 2015  
RECEPȚIONAT  
Inspector: Voicu Viorica  
Semnătura: [Signature]



SCHITA NR 4  
SCARA: 1:2000  
UAT ODOBESTI



Legenda


- Limita proprietate
- Suprafata expropriata

CERTIFICAT AMPLASAMENTAL

PLAN TOPOGRAFIC  
Km 7+372.60-Km 7+678.90  
T-31, P-477 A



O.C.P.I. Vrancea  
Prezentul document receptionat este valabil  
însoțit de P.V. nr. 84/10069  
din 18/03/2015  
RECEPȚIONAT  
Inspector: Voicu Viorica  
Semnătura: [Signature]



Intocmit  
P.F.A. Tofan Adrian Florin



SCHITA NR 4  
SCARA: 1:2000  
UAT ODOBESTI

PLAN TOPOGRAFIC  
Km 7+372.60-Km 7+678.90  
T-31, P-477 A

CERTIFICAT AMPLASAMENTUL



C.C.P.I. Vrancea  
Prezentul document recepționat este valabil  
însoțit de P.V. nr. 89/15069  
din 18 / 03 / 2015  
RECEPȚIONAT  
Inspector: Voicu Viorica  
Semnătura:


475000 666800

475000 666800

475000 667000

474800 666400

474800 667000



Legenda  
— Limita proprietate  
— Suprafata expropriata

Andronic Gh. Aneta




Intocmit  
P.F.A. Tofan Adrian Florin



SCHITA NR 5  
SCARA: 1:2000  
UAT ODOBESTI

PLAN TOPOGRAFIC  
Km 8+155.29-Km 8+250.79  
T-21/1, P-426/1 A



CAB.IND  
AVOCAT  
STANCU  
IONEL

Legenda

- Limita proprietate
- Suprafata expropriata

Proprietati particulare

Most. Def. Muscocea Vasile 22042 mp

Most. Def. Chirita Toma 5050 mp

Filimon Nastasia 2800 mp

Ene Gheorghe 13500 mp

Apostol Gh. Ion 5500 mp

Ionescu Tudora Vasilica 4000 mp

Petrisor Gh. A. Ion 4400 mp

Proprietati particulare

drum  
exploatare



O.C.P.I. Vrancea  
Prezentul document receptionat este valabil  
insotit de P.V. nr. 84/5069  
din 18 / 03 / 2015  
RECEPȚIONAT  
Inspector: Voicu Viorica  
Semnatura: [Signature]

Intocmit,  
P.F.A. Tofan Adrian Florin



SCHITA NR 6  
SCARA: 1:1000  
UAT ODOBESTI

PLAN TOPOGRAFIC  
Km 8+481.38  
T-20, P-422 A



CERTIFIC AMPLASAMENTUL




*Stancu Ionel*

Legenda

- Limita proprietate
- Suprafata expropriata

Proprietar particular  
350.29  
Stanciu Eugen 3906N -2423 mp  
349.48  
Proprietar particular

O.C.P.I. Vrancea  
Prezentul document receptionat este valabil  
insojit de P.V. nr. 84/15269  
din 18 / 03 / 2015  
RECEPȚIONAT  
Inspector: Voicu Viorica  
Semnătura: *[Signature]*



Intocmit,  
P.F.A. Tofan Adrian Florin

93.2  
17.00  
DN 2 D  
2.48

## PROCES VERBAL DE RECEPTIE Nr. 85/2015

Întocmit astăzi **18.03.2015**,  
privind lucrarea **15075** din **13.03.2015**  
având Aviz de începere a lucrărilor cu nr. -, data -.

1. Beneficiar : **CNADNR SA**
2. Executant : **PFA Tofan Adrian Florin**
3. Denumirea lucrărilor recepționate : **Studiu Topografic**
4. Nominalizarea documentelor și a documentațiilor care se predau Oficiului de Cadastru și Publicitate Imobiliară VRANCEA conform avizului de începere a lucrărilor:
  - Borderou;
  - Cerere de receptie
  - Memoriu tehnic privind lucrarea "RECEPTIE PLAN TOPOGRAPHIC CU AMPLASAMENTUL CORIDORULUI DE EXPROPRIERE – REABILITARE DN2D FOCSANI TARGU SECUIESC - FAZA STUDIU DE FEZABILITATE " ;
  - Terenul in suprafata de 0.53, este situat in extravilanul comunei Bolotesti, judetul Vrancea;
  - Plan de incadrare in zona;
  - Plan topografic in format analogic, scara 1:2000 si digital , fisier dxf si cpxml;
  - Inventarul de coordonate X, Y;
  - Calculul analitic al suprafetei delimitate prin ridicare topografica ;
5. Concluzii:
  - Planul topografic a fost intocmit in format analogic si digital in sistem de proiectie Stereo 1970, cu determinarea coordonatelor X, Y;
  - - in baza deciziei de expropriere, in vederea intabularii dreptului de proprietate respectiv a dreptului de administrare al expropriatorului, se va depune la OCPI Vrancea documentatia cadastrala intocmita in conformitate cu Regulamentul aprobat prin Ordinul 700/2014 al Directorului General al Agentiei de Cadastru si Publicitate Imobiliara, privind continutul si modul de intocmire a documentatiilor cadastrale in vederea inscrierii in cartea funciara, respectandu-se amplasamentul real , fara suprapuneri.
  - - in conditia in care se ocupa terenuri agricole , conform Legii nr 18/1991, republicata, cu modificarile si completarile ulterioare si a Ordinului MAI si DADR nr. 897/798/2005 terenurile destinate construirii evidentiate in extravilan se scot din circuitul agricol definitive prin avizul OCPI si aprobare DAJ.



• - conform Legii nr. 133/18.07.2012, art. IV, terenurile agricole destinate construirii evidenciate în intravilan se scot din circuitul agricol definitiv prin autorizația de construire. În cazul în care beneficiarul terenului dorește să scoată din circuitul agricol doar o parte din terenul detinut, pentru îndeplinirea acestei proceduri, autorizația de construire va fi însoțită de documentația tehnică cadastrală;

Lucrarea este declarată **ADMISĂ**

Inginer șef al Oficiului de Cadastru și  
Publicitate Imobiliară VRANCEA,  
**Angel VODA**



Consilier/Inspector de specialitate,

**Viorica VOICU**



P.F.A. Ing. TOFAN ADRIAN FLORIN  
Certificat de Autorizare seria RO-VN-F nr 0035  
Tel: 0727711196

# "Coridorul de expropriere pentru Reabilitare DN 20 Focsani-Targu Seculesc"



## BOLOTESTI

**CATRE**  
**OFICIUL DE CADASTRU SI PUBLICITATE IMOBILIARA VRANCEA**  
**BIROUL DE CADASTRU SI PUBLICITATE IMOBILIARA FOCSANI**

Nr. De inregistrare ...../.....

**CERERE PRIVIND SOLICITAREA AVIZULUI DE INCEPERE/RECEPTIE A LUCRARI**

CNADNR SA cu sediul in Mun Bucuresti, Sector 1 CUI 16054368., prin persoana fizica autorizata, Tofan Adrian Florin posesoare a certificatului de autorizare categorie B seria RO-VN-F nr. 0035 eliberat de Oficiul de Cadastru si Publicitate Imobiliara Vrancea, la data 13.12.2010, solicit:

**I.OBIECTUL CERERII:**

- emiterea avizului de incepere a lucrarii;
- receptia tehnica a lucrarii de specialitate.

**II.TIPUL LUCRARI:**

Receptie Plan Topografic „Coridor expropriere Reabilitare DN 2 D Focsani Targu Secuiesc”

**III. EXECUTANT: P.F.A. Tofan Adrian Florin**

**IV.BENEFICIAR: CNADNR SA**

IMOBILUL este identificat prin: UAT Bolotesti

Adresa imobil							Nr.CF/ Nr.cad(IE)
Localitate	Strada (Tarla)	Numar (Parcela)	Bloc	Scara	Etaj	Ap.	
Bolotesti							



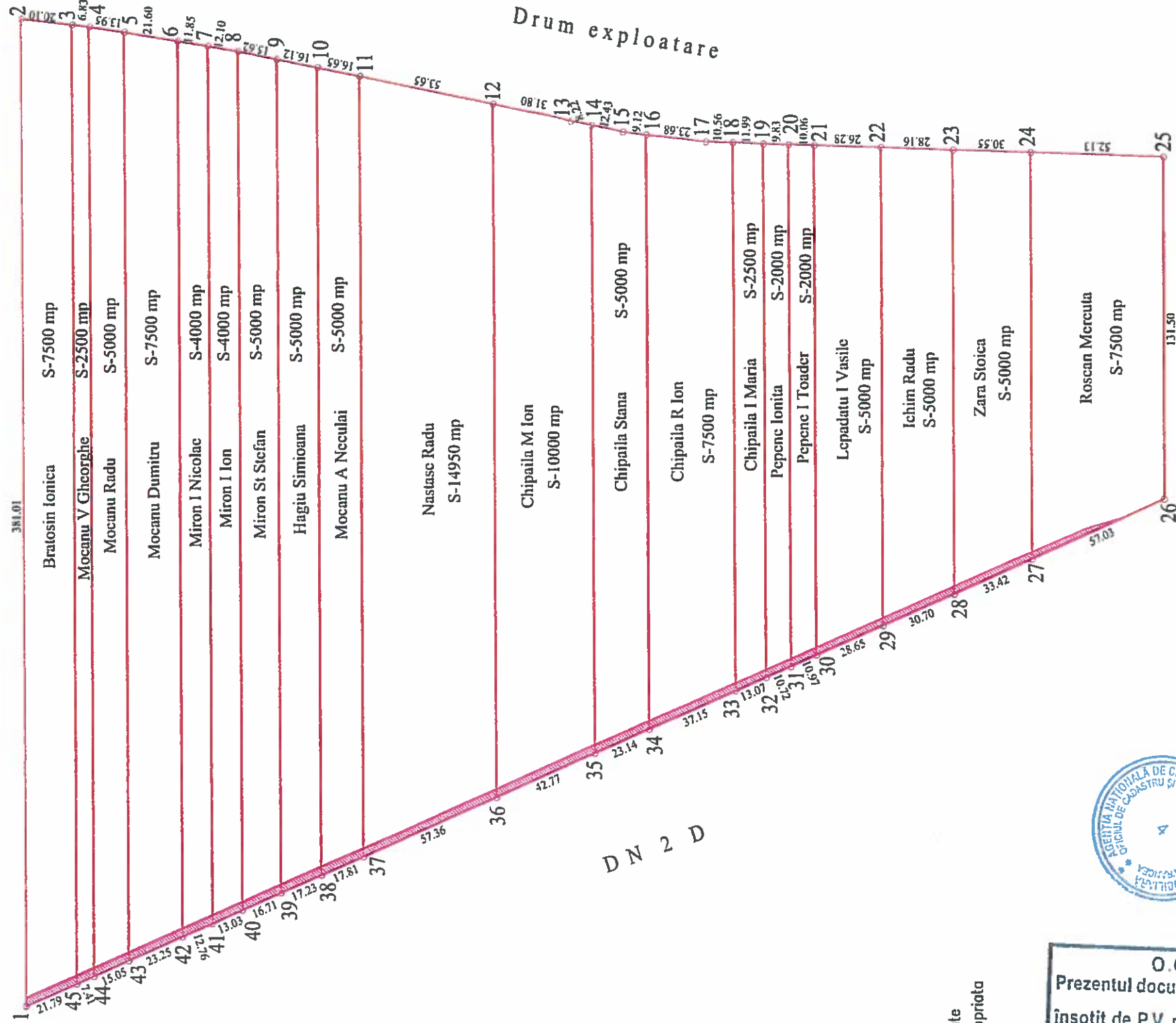
Serviciu achitat cu chitanta nr.	Data	Suma	Cod serviciu

PROIECT PARCELAR  
Scara 1/2000

Extravilan Bolotesti, T-192, P-2139% A  
Suprafata totala: 111947 mp

Km 11+867.83 - Km 12+345.70

Plisc Radu



CERTIFIC AMPLASAMENTUL



*[Signature]*

Pirnau Irimia 2680 N



O.C.P.I. Vrancea  
Prezentul document receptionat este valabil  
Insoțit de P.V. nr. 857/15075  
din 18 / 03 / 2015  
RECEPȚIONAT  
Inspector: Voicu Viorica  
Semnătura: *[Signature]*

Legenda  
— Limita proprietate  
— Suprafata expropriata



PROIECT PARCELAR  
Scara 1/2000

Extravilan Bolotesti, T-192, P-2139% A  
Suprafata totala: 195700 mp

O.C.P.I. Vrancea  
Prezentul document receptionat este valabil  
insotit de P.V. nr. 15/15075  
din 18 / 03 / 2015  
RECEPȚIONAT  
Inspector: Voicu Viorica  
Semnatura: [Signature]

Km 12+345.70 - Km 12+771.40

Cristea I Ion

598.88

Gavrila Gheorghe S-5000 mp

Zara T Vasile S-9900 mp

Miron Ion S-5000 mp

Tataru Neculai S-5000 mp

Butucel Stan S-5000 mp

Dorofte Dima S-9900 mp

Dorofte Ion S-2500 mp

Dorofte Maftei II S-2500 mp

Spinu Raduta S-9900 mp

Bucho R Ion S-1300 mp

Moldoveanu Dochita S-5000 mp

Macovei Gheorghe S-5000 mp

Plisc L Stan S-5000 mp

Vlaicu Dochita S-2500 mp

Bucho R Ion S-7500 mp

Bucho Neculai S-1200 mp

Dorofte Serban S-5000 mp

Stoian Neculai S-5000 mp

Ponea Ioana S-5000 mp

Chipaila Dumitru S-5000 mp

Chipaila Ioana S-4500 mp

Chipaila Gheorghe S-4000 mp

Toaca Cristea S-6000 mp

Toaca A Ion S-5000 mp

Toaca I Ion S-3500 mp

Pocnaru Toader S-7500 mp

Panaite

Dobrin Ioana S-2500 mp

Dobrin Ion S-5000 mp

Pirvu Ion S-5000 mp

Bouros L Gheorghita S-5000 mp

Dobandas R Toader S-2500 mp

Bouros Constantin S-6000 mp

Rauta Dumitru S-2500 mp

Rauta Ioana S-5000 mp

Rauta Stanciu S-2500 mp

Miron Ileana S-8000 mp

Miron Arsenia S-5000 mp

Bratosin Ion S-2500 mp

Plisc Radu S-2500 mp

Bratosin Ionica

Legenda  
— Limita proprietate  
— Suprafata expropriata

Intocmit,  
P.F.A. Tofan Adrian Florin



Drum exploatare

# PROIECT PARCELAR

Scara 1/2000

Extravilan Bolotesti, T-178, P-2554% A

Suprafata totala: 117367 mp

KM 12+969.33-KM 13+188.973



Drum exploatare

Drum exploatare

Proprietati particulare

CERTIFIC AMPLASAMENTUL



Limita proprietate  
Suprafata expropriata



O.C.P.I. Vrancea  
Prezentul document receptionat este valabil  
insotit de P.V. nr. 85/15075  
din 18/03/2015  
RECEPȚIONAT  
Inspector: Voicu Viorica  
Semnatura: [Signature]

DN 2 D



PROIECT PARCELAR  
Scara 1/2000

Extravilan Bolotesti, T-169, P-2552% A  
Suprafata totala: 219600 mp

Km 13+189.14 - Km 13+887.40



Drum exploatare

CERTIFIC AMPLASAMENTUL

CAB.ING.  
AVOCAT  
STANCU  
IONEL

CERTIFICAT  
DE  
AUTORIZARE  
Scria ROAY.N.F.  
Nr. 5025/13.12.2010  
AURIAN  
CATEGORIE

Intocmit,  
P.F.A. Tofan Adrian Florin

O.C.P.I. Vrancea  
Prezentul document receptionat este valabil  
insotit de P.V. nr. 85/15075  
din 18/05/2015  
RECEPȚIONAT  
Inspector: Voicu Viorica  
Semnatura:

Legenda  
— Limita proprietate  
— Suprafata expropriata

AGENTIA NATIONALA DE CADASTRU SI PUBLICITATE  
FISCUL DE CADASTRU SI PUBLICITATE  
HOBILARIA  
ROMANIA

D N 2 D

D N 2 D

D N 2 D

Proprietari particulari din comuna Regeiu

Drum exploatare



# PROIECT PARCELAR

Scara 1/2000

Extravilan Bolotesti, T-192, P-2139% A

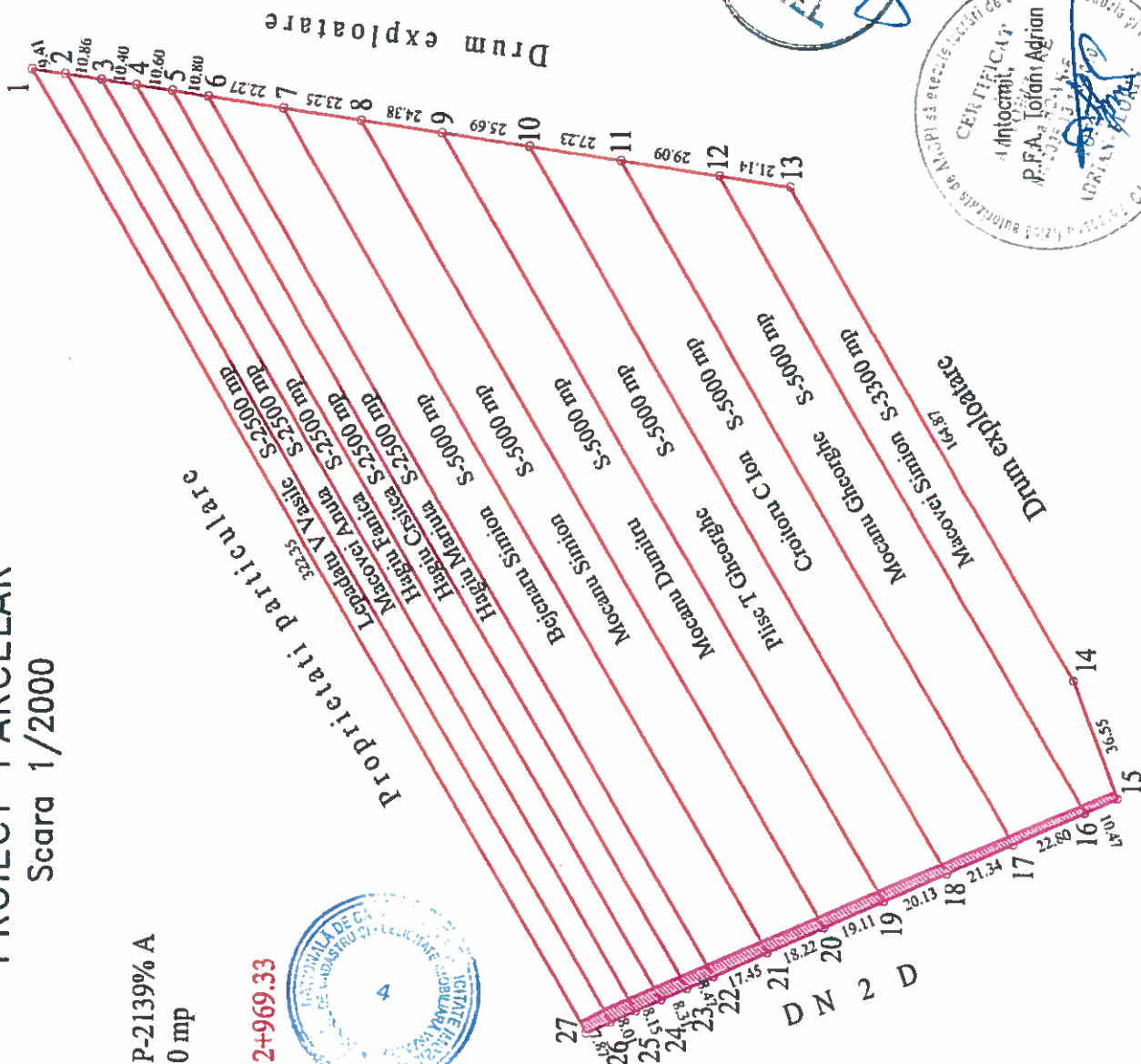
Suprafata totala: 45800 mp

Km 12+771.40 - Km 12+969.33



O.C.P.I. Vrancea  
Prezentul document receptionat este valabil  
insotit de p.v. nr. 857/15075  
din 18 / 03 / 2015  
RECEPȚIONAT  
Inspector: Voicu Viorela  
Semnatura: [Signature]

Legenda  
— Limita proprietate  
— Suprafata expropriata



CERTIFICAT AMPLASAMENTU

## PROCES VERBAL DE RECEPTIE Nr. 86/2015

Întocmit astăzi **18.03.2015**,  
privind lucrarea **15079** din **13.03.2015**  
având Aviz de începere a lucrărilor cu nr. -, data -.

1. Beneficiar : **CNADNR SA**
2. Executant : **PFA Tofan Adrian Florin**
3. Denumirea lucrărilor recepționate : **Studiu Topografic**
4. Nominalizarea documentelor și a documentațiilor care se predau Oficiului de Cadastru și Publicitate Imobiliară VRANCEA conform avizului de începere a lucrărilor:
  - Borderou;
  - Cerere de receptie
  - Memoriu tehnic privind lucrarea "RECEPTIE PLAN TOPOGRAPHIC CU AMPLASAMENTUL CORIDORULUI DE EXPROPRIERE – REABILITARE DN2D FOCSANI TARGU SECUIESC - FAZA STUDIU DE FEZABILITATE " ;
  - Terenul in suprafata de 1.60 ha, este situat in intravilanele localitatilor Burca, Vidra, Scafari, Tichiris, Ruget si extravilanul comunei Vidra, judetul Vrancea;
  - Plan de incadrare in zona;
  - Plan topografic in format analogic, scara 1:2000 si digital , fisier dxf si cpxml;
  - Inventarul de coordonate X, Y;
  - Calculul analitic al suprafetei delimitate prin ridicare topografica ;
5. Concluzii:
  - Planul topografic a fost intocmit in format analogic si digital in sistem de proiectie Stereo 1970, cu determinarea coordonatelor X, Y;
  - - in baza deciziei de expropriere, in vederea intabularii dreptului de proprietate respectiv a dreptului de administrare al expropriatorului, se va depune la OCPI Vrancea documentatia cadastrala intocmita in conformitate cu Regulamentul aprobat prin Ordinul 700/2014 al Directorului General al Agentiei de Cadastru si Publicitate Imobiliara, privind continutul si modul de intocmire a documentatiilor cadastrale in vederea inscrierii in cartea funciara, respectandu-se amplasamentul real , fara suprapuneri.
  - - in conditia in care se ocupa terenuri agricole , conform Legii nr 18/1991, republicata, cu modificarile si completarile ulterioare si a Ordinului MAI si DADR nr. 897/798/2005 terenurile destinate construirii evidentiata in extravilan se scot din circuitul agricol definitive prin avizul OCPI si aprobare DAJ.

• - conform Legii nr. 133/18.07.2012, art. IV, terenurile agricole destinate construirii evidenciate în intravilan se scot din circuitul agricol definitiv prin autorizația de construire. În cazul în care beneficiarul terenului dorește să scoată din circuitul agricol doar o parte din terenul detinut, pentru îndeplinirea acestei proceduri, autorizația de construire va fi însoțită de documentația tehnică cadastrală;

Lucrarea este declarată **ADMISĂ**

Inginer șef al Oficiului de Cadastru și  
Publicitate Imobiliară VRANCEA,  
**Angel VODA**



Consilier/Inspector de specialitate,

**Viorica VOICU**



P.F.A. Ing. TOFAN ADRIAN FLORIN  
Certificat de Autorizare seria RO-VN-F nr 0035  
Tel: 0727711196

# "Coridorul de expropriere pentru Reabilitare DN 20 Focsani-Targu Secuiesc"



# VIDRA

**CATRE**  
**OFICIUL DE CADASTRU SI PUBLICITATE IMOBILIARA VRANCEA**  
**BIROUL DE CADASTRU SI PUBLICITATE IMOBILIARA FOCSANI**

Nr. De inregistrare ...../.....

**CERERE PRIVIND SOLICITAREA AVIZULUI DE INCEPERE/RECEPTIE A LUCRARII**

CNADNR SA cu sediul in Mun Bucuresti, Sector 1 CUI 16054368., prin persoana fizica autorizata, Tofan Adrian Florin posesoare a certificatului de autorizare categorie B seria RO-VN-F nr. 0035 eliberat de Oficiul de Cadastru si Publicitate Imobiliara Vrancea, la data 13.12.2010, solicit:

**I.OBIECTUL CERERII:**

- emiterea avizului de incepere a lucrarii;
- receptia tehnica a lucrarii de specialitate.

**II.TIPUL LUCRARII:**

**Receptie Plan Topografic „Coridor expropriere Reabilitare DN 2 D Focsani Targu Secuiesc”**

**III. EXECUTANT: P.F.A. Tofan Adrian Florin**

**IV.BENEFICIAR: CNADNR SA**

IMOBILUL este identificat prin: UAT Vidra

Adresa imobil							Nr.CF/ Nr.cad(IE)
Localitate	Strada (Tarla)	Numar (Parcela)	Bloc	Scara	Etaj	Ap.	
Vidra							



Serviciu achitat cu chitanta nr.	Data	Suma	Cod serviciu



SCHITA NR \_\_\_\_\_  
SCARA: 1:2000  
COMUNA VIDRA

PLAN TOPOGRAFIC  
KM 31+413.50-KM 31+905.64

CERTIFICAT AMPLASAMENTUL

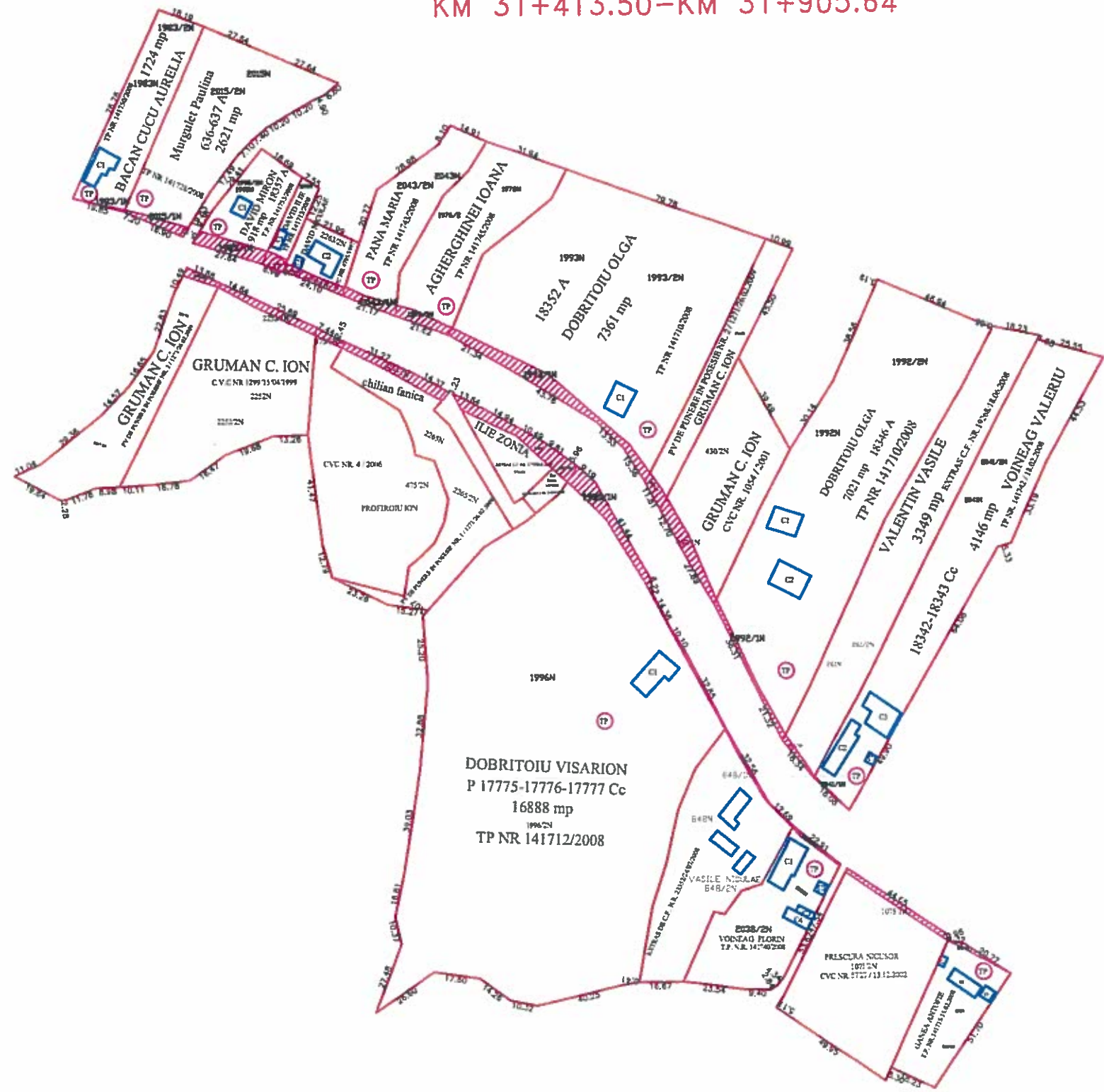


CABINET  
AVOCAT  
STANCU  
IONEL

O.C.P.I. Vrancea  
Prezentul document recepționat este valabil  
însoțit de P.V. nr. 86/15070  
din 16 / 03 / 2015  
RECEPȚIONAT  
Inspector: Voicu Viorica  
Semnătura: [Signature]



- Legenda
- Limita proprietate
  - Limita constructie
  - Suprafata expropriata



SCHITA NR. \_\_\_\_\_  
SCARA: 1:2000  
COMUNA VIDRA

PLAN TOPOGRAFIC  
KM 32+832.02- KM 33+832.55



CERTIFICAT IMPLAMMENTAL

CAB. IND  
AVOCAT  
STANCU  
IONEL



O.C.P.I. Vrancea  
Prezentul document receptionat este valabil  
însoțit de P.V. nr. 86/1079  
din 18 / 03 / 2015  
RECEPȚIONAT  
Inspector: Voicu Viorica  
Semnătura: \_\_\_\_\_

Legenda

- Limita proprietate
- Limita constructie
- Suprafata expropriata





SCHITA NR. \_\_\_\_\_

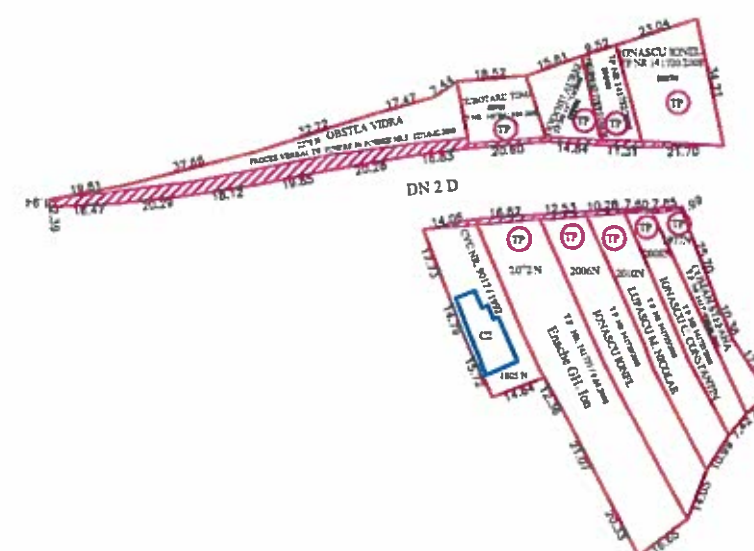
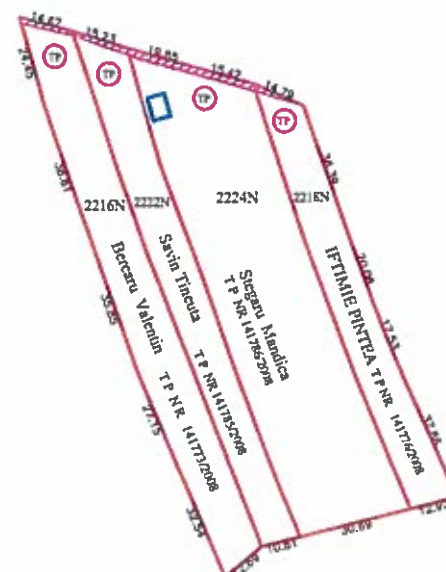
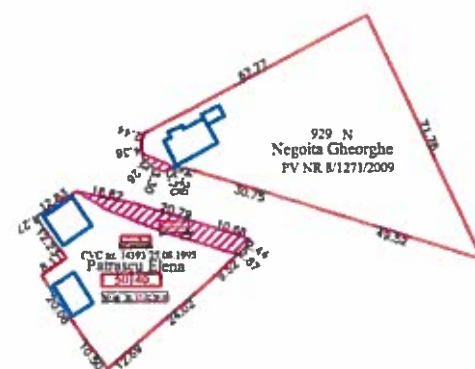
SCARA: 1:2000  
COMUNA VIDRA

PLAN TOPOGRAFIC  
KM 34+783.06 - KM 35+521.75

CERTIFIC AMPLASAMENTUL



O.C.P.I. Vrancea  
Prezentul document recepționat este valabil  
însoțit de P.V. nr. 86/15049  
din 18 / 03 / 2015  
RECEPȚIONAT  
Inspector: Voicu Viorica  
Semnătura: \_\_\_\_\_



Legenda

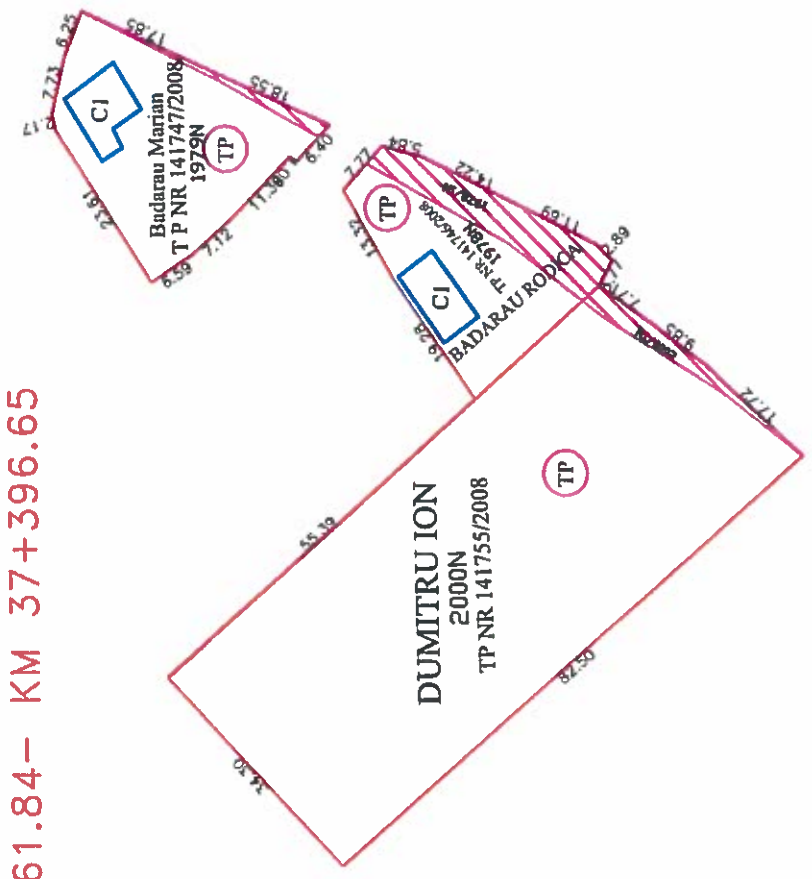

- Limita proprietate
- Limita constructie
- Suprafata expropriata





SCHITA NR \_\_\_\_\_  
SCARA: 1:1000  
COMUNA VIDRA

PLAN TOPOGRAFIC  
KM 37+061.84- KM 37+396.65



- Legenda
- Limita proprietate
  - Limita constructie
  - Suprafata expropriata


O.C.P.I. Vrancea  
Prezentul document receptionat este valabil  
insotit de P.V. nr. 86/15079  
din 18 / 03 / 2015  
RECEPZIONAT  
Inspector: Voicu Viorica  
Semnatura: \_\_\_\_\_

CAB.ING.  
AVOCAT  
STANCU  
IONEL

CERTIFICAT  
AUTORIZARE  
Nr. 202 / 2015  
Ing. Ionel Stancu  
P.F.A. Tolon Adria Florin

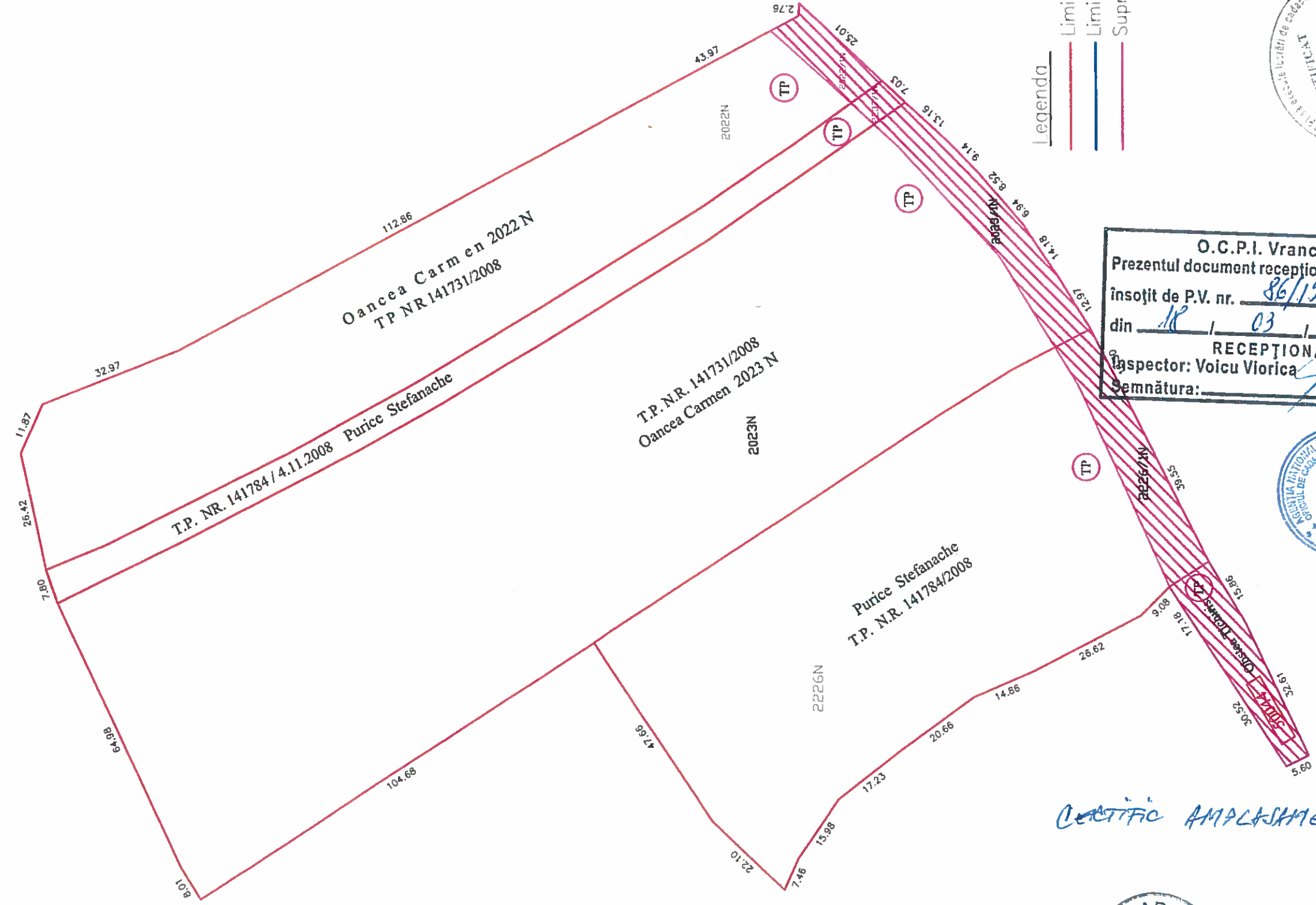
AGENCIATIA NATIONALA DE CADASTRU SI PUBLICITATE  
CARTUL DE CADASTRU SI PUBLICITATE  
4





PLAN TOPOGRAFIC  
KM 37+629.64-KM 37+840.94

SCHITA NR \_\_\_\_\_  
SCARA: 1:1000  
COMUNA VIDRA



- Legenda
- Limita proprietate
  - Limita constructie
  - Suprafata expropriata

O.C.P.I. Vrancea  
Prezentul document receptionat este valabil  
insotit de P.V. nr. 86/15049  
din 18 / 03 / 2015  
RECEPTIONAT  
Inspector: Voicu Viorica  
Semnatura: \_\_\_\_\_



CERTIFIC AMPLASAMENTUL



Intocmit,  
Tofan Adrian Florin



certific AMPLASAMENTUL

SCHITA NR. \_\_\_\_\_  
SCARA: 1:2000  
COMUNA VIDRA

# PLAN TOPOGRAFIC

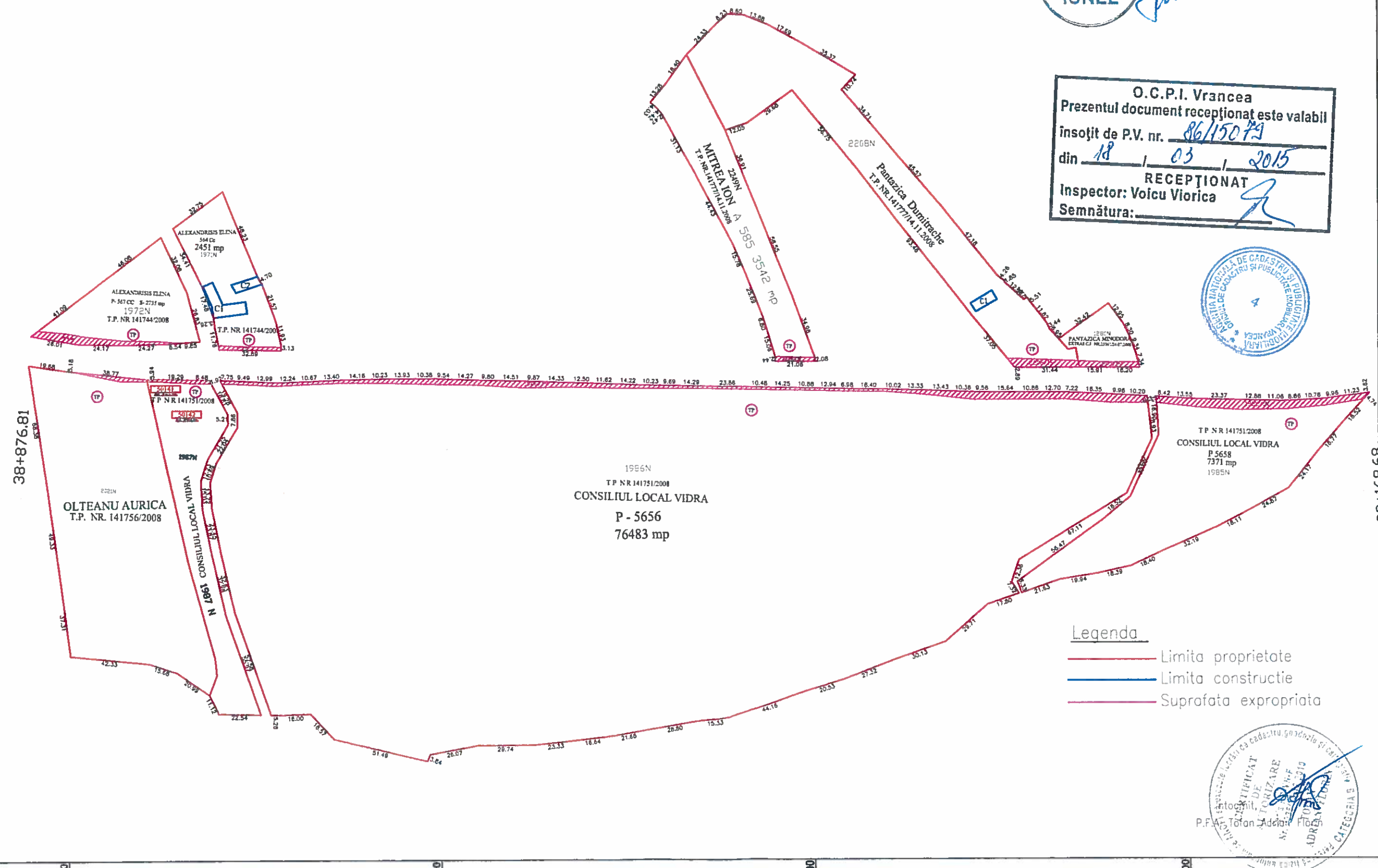
KM 38+168.68-KM 38+876.81

CAB. IND  
AVOCAT  
STANCU  
IONEL


*[Signature]*



O.C.P.I. Vrancea  
Prezentul document receptionat este valabil  
insotit de P.V. nr. 86/15079  
din 18 / 03 / 2015  
RECEPȚIONAT  
Inspector: Voicu Viorica  
Semnatura: *[Signature]*



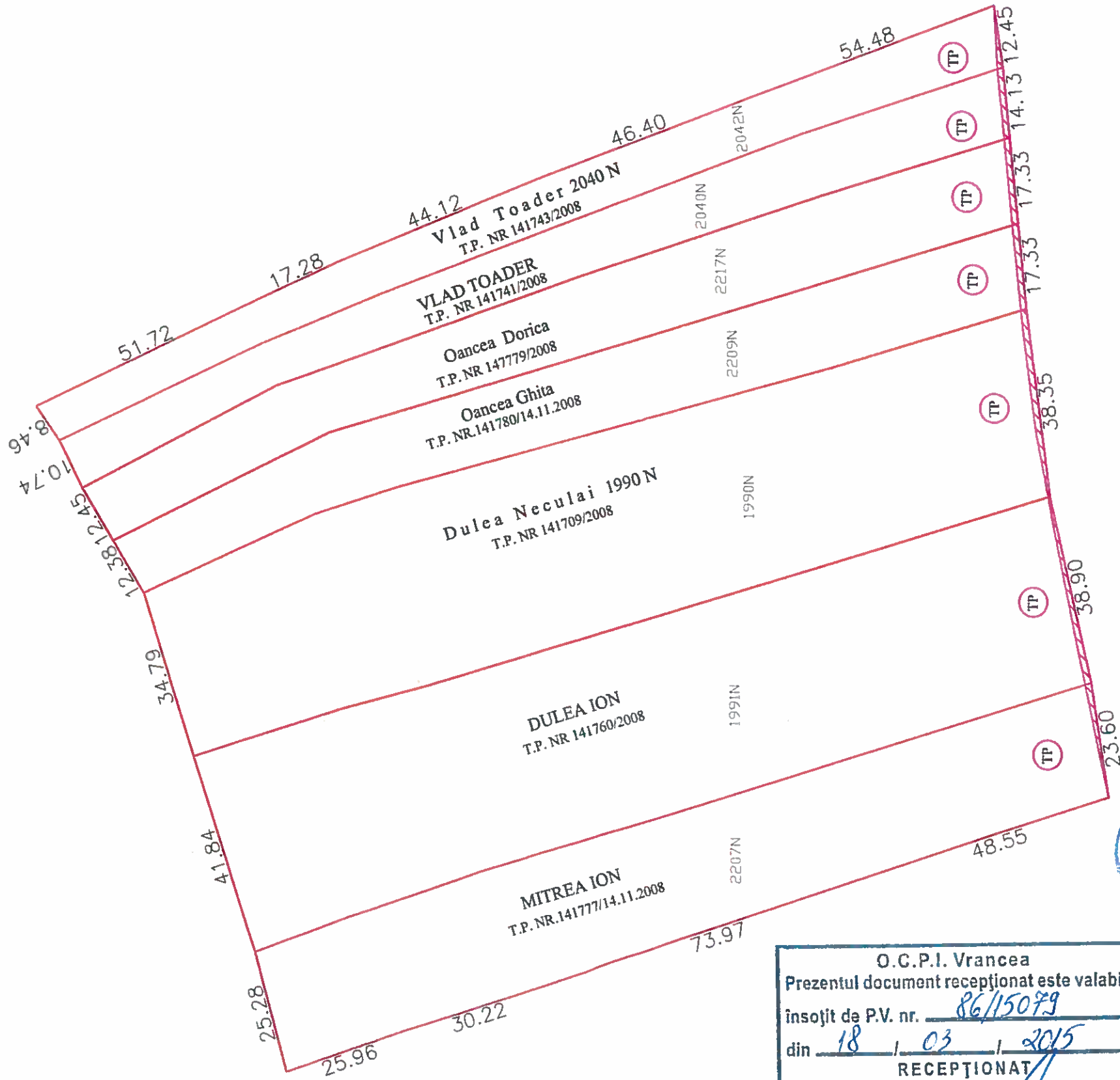
Legenda  
— Limita proprietate  
— Limita constructie  
— Suprafata expropriata



SCHITA NR. \_\_\_\_\_  
SCARA: 1:1000  
COMUNA VIDRA

# PLAN TOPOGRAFIC

KM 39+165.06 – KM 39+343.17



O.C.P.I. Vrancea  
Prezentul document recepționat este valabil  
însoțit de P.V. nr. 86/15079  
din 18 / 03 / 2015  
RECEPȚIONAT  
Inspector: Voicu Viorica  
Semnătura: \_\_\_\_\_

Legenda  
— Limita proprietate  
— Limita construcție  
— Suprafața expropriată



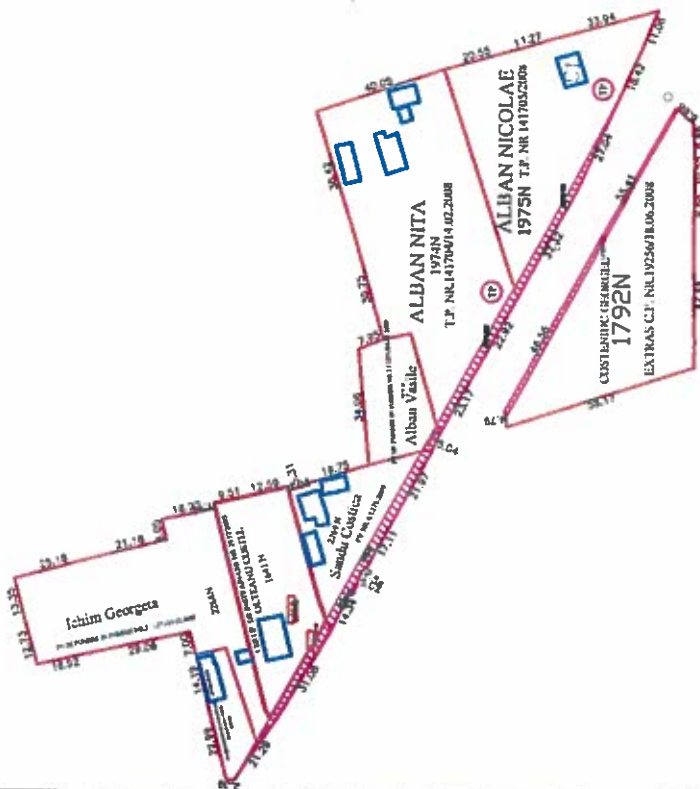
Intocmit,  
P.F.A. Tofan Adrian Florin

CERTIFIC AMPLASAMENTUL

SCHITA NR \_\_\_\_\_

SCARA: 1:2000  
COMUNA VIDRA

# PLAN TOPOGRAFIC KM 39+526.24-KM 40+191.49



O.C.P.I. Vrancea  
Prezentul document recepționat este valabil  
însoțit de P.V. nr. 86/150 P9  
din 18 / 03 / 2015  
RECEPȚIONAT  
Inspector: Voicu Viorica  
Semnătura: \_\_\_\_\_



Obstea Ruget  
T-87, P-5552 A



Legenda  
— Limita proprietate  
— Limita construcție  
— Suprafață expropriată



CERTIFICAT AMPLASAMENTUL

Înlocuiește  
P.F.A. Telen Adrian Ilie



SCHITA NR. \_\_\_\_\_

SCARA: 1:2000  
COMUNA VIDRA

PLAN TOPOGRAFIC  
KM 40+252.70-KM 40+620.80



CERTIFIC AMPLASAMENTAL



*[Handwritten signature]*

T-84  
Obstea Ruget  
P-5489% Pd  
Obstea Ruget

2228N  
Obstea Ruget  
L39

L8  
P-5489% Pd  
S-681 mp  
Obstea Ruget  
2227N

O.C.P.I. Vrancea  
Prezentul document recepționat este valabil  
însoțit de P.V. nr. 86/15099  
din 18 / 03 / 2015  
RECEPȚIONAT  
Inspector: Voicu Viorica  
Semnătura: *[Signature]*



Legenda

- Limita proprietate
- Limita construcție
- Suprafața expropriată



## PROCES VERBAL DE RECEPTIE Nr. 87/2015

Întocmit astăzi **18.03.2015**,  
privind lucrarea **15083** din **13.03.2015**  
având Aviz de Începere a lucrărilor cu nr. -, data -.

1. Beneficiar : **CNADNR SA**
2. Executant : **PFA Tofan Adrian Florin**
3. Denumirea lucrărilor recepționate : **Studiu Topografic**
4. Nominalizarea documentelor și a documentațiilor care se predau Oficiului de Cadastru și Publicitate Imobiliară VRANCEA conform avizului de Începere a lucrărilor:
  - Borderou;
  - Cerere de receptie
  - Memoriu tehnic privind lucrarea "RECEPTIE PLAN TOPOGRAPHIC CU AMPLASAMENTUL CORIDORULUI DE EXPROPRIERE – REABILITARE DN2D FOCSANI TARGU SECUIESC - FAZA STUDIU DE FEZABILITATE " ;
  - Terenul in suprafata de 1.75 ha, este situat in intravilanul localitatilor Colacu, Valea Sarii, Matacina si extravilanul comunei Valea Sarii, judetul Vrancea;
  - Plan de incadrare in zona;
  - Plan topografic in format analogic, scara 1:2000 si digital , fisier dxf si cpxml;
  - Inventarul de coordonate X, Y;
  - Calculul analitic al suprafetei delimitate prin ridicare topografica ;
5. Concluzii:
  - Planul topografic a fost intocmit in format analogic si digital in sistem de proiectie Stereo 1970, cu determinarea coordonatelor X, Y;
  - - in baza deciziei de expropriere, in vederea intabularii dreptului de proprietate respectiv a dreptului de administrare al expropriatorului, se va depune la OCPI Vrancea documentatia cadastrala intocmita in conformitate cu Regulamentul aprobat prin Ordinul 700/2014 al Directorului General al Agentiei de Cadastru si Publicitate Imobiliara, privind continutul si modul de intocmire a documentatiilor cadastrale in vederea inscrierii in cartea funciara, respectandu-se amplasamentul real , fara suprapuneri.
  - - in conditia in care se ocupa terenuri agricole , conform Legii nr 18/1991, republicata, cu modificarile si completarile ulterioare si a Ordinului MAI si DADR nr. 897/798/2005 terenurile destinate construirii evidentiata in extravilan se scot din circuitul agricol definitive prin avizul OCPI si aprobare DAJ.

• - conform Legii nr. 133/18.07.2012, art. IV, terenurile agricole destinate construirii evidenciate în intravilan se scot din circuitul agricol definitiv prin autorizatia de construire. În cazul în care beneficiarul terenului dorește să scoată din circuitul agricol doar o parte din terenul detinut, pentru îndeplinirea acestei proceduri, autorizatia de construire va fi însoțită de documentatia tehnica cadastrala;

Lucrarea este declarată **ADMISĂ**

Inginer șef al Oficiului de Cadastru și  
Publicitate Imobiliară VRANCEA,  
**Angel VODA**



Consilier/Inspector de specialitate,  
**Viorica VOICU**





P.F.A. Ing. TOFAN ADRIAN FLORIN  
Certificat de Autorizare seria RO-VN-F nr 0035  
Tel: 0727711196

# "Coridorul de expropriere pentru Reabilitare DN 2D Focsani-Targu Secuiesc"



## VALEA SARII

**CATRE**  
**OFICIUL DE CADASTRU SI PUBLICITATE IMOBILIARA VRANCEA**  
**BIROUL DE CADASTRU SI PUBLICITATE IMOBILIARA FOCSANI**

Nr. De inregistrare ...../.....

**CERERE PRIVIND SOLICITAREA AVIZULUI DE INCEPERE/RECEPTIE A LUCRARI**

CNADNR SA cu sediul in Mun Bucuresti, Sector 1 CUI 16054368., prin persoana fizica autorizata, Tofan Adrian Florin posesoare a certificatului de autorizare categorie B seria RO-VN-F nr. 0035 eliberat de Oficiul de Cadastru si Publicitate Imobiliara Vrancea , la data 13.12.2010, solicit:

**I.OBIECTUL CERERII:**

- emiterea avizului de incepere a lucrarii;
- receptia tehnica a lucrarii de specialitate.

**II.TIPUL LUCRARI:**

Receptie Plan Topografic „Coridor expropriere Reabilitare DN 2 D Focsani Tarqu Secuiesc”

**III. EXECUTANT: P.F.A. Tofan Adrian Florin**

**IV.BENEFICIAR: CNADNR SA**

IMOBILUL este identificat prin: UAT Valea Sarii

Adresa imobil							Nr.CF/ Nr.cad(IE)
Localitate	Strada (Tarla)	Numar (Parcela)	Bloc	Scara	Etaaj	Ap.	
Valea Sarii							



Serviciu achitat cu chitanta nr.	Data	Suma	Cod serviciu

SCARA: 1:2000  
COMUNA VALEA SARII


Km 40+706.61-Km 40+939.13

CRITIC AMPLIFICENTU

CAB. IN  
AVOCAT  
STANCU  
IONEL



O.C.P.I. Vrancea  
Prezentul document recepționat este valabil  
însoțit de P.V. nr. 87/15083  
din 18 / 03 / 2015  
RECEPȚIONAT  
Inspector: Voicu Viorica  
Semnătura: [Signature]

 Limita proprietate  
 Limita constructie  
 Suprafata expropriata

Intocmit,  
P.F.A. Tofan Adrian Florjo.





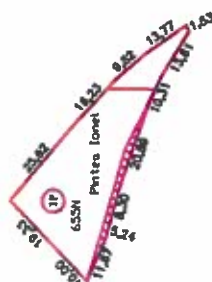
CERTIFIC AMPLIAMENTUM


Intocmit,  
P.F.A. Tofan Adrian Florin

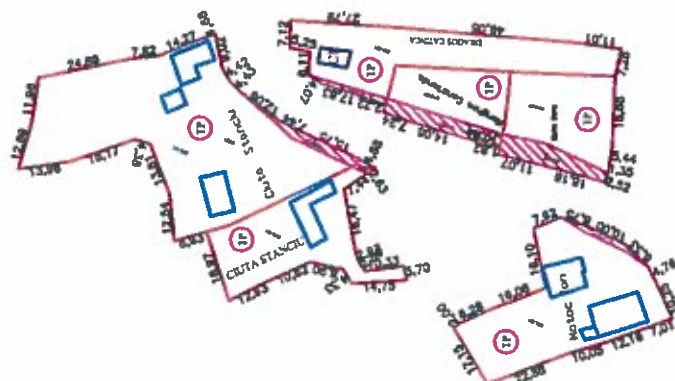
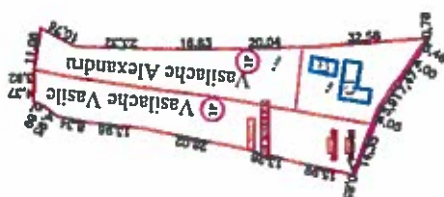


## PLAN TOPOGRAPHIC

Km 41+967.33-Km 42+502.21



O.G.P. Vrancea  
Prezentul document recepționat este valabil  
însoțit de P.V. nr. 87/15083  
din 18 / 03 / 2015  
RECEPȚIONAT  
Inspector: Voicu Viorica  
Semnătura: 



**Legenda**

- Limita proprietate
- Limita constructie
- Suprafata expropriata

SCHITA NR\_

SCARA: 1:2000

COMUNA VALEA SARI

489600

6430001

642800

64300

542800

SCHITA NR. \_\_\_\_\_

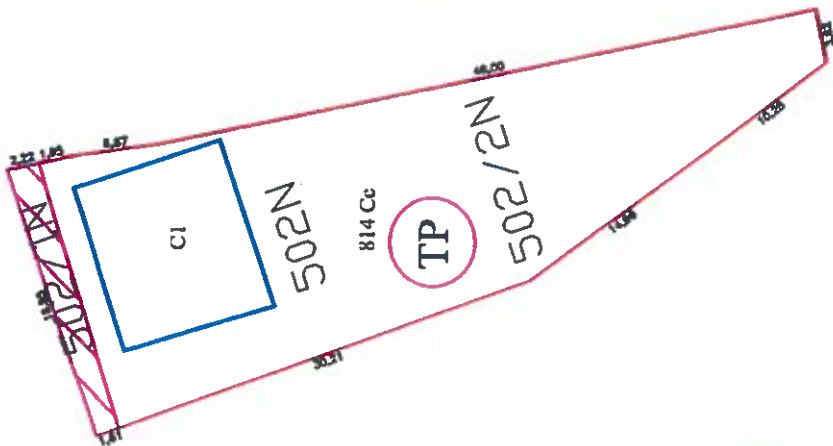
SCARA: 1:500

COMUNA VALEA SARII



# PLAN TOPOGRAFIC

Km **43+151.44**-Km **43+306.76**

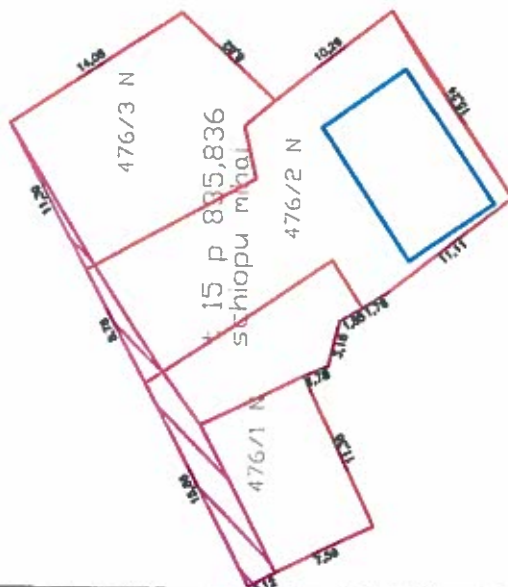


Legenda  
— Limita proprietate  
— Limita constructie  
— Suprafata expropriata

CERTIFIC AMPLASAMENTUL



O.C.P.I. Vrancea  
Prezentul document receptionat este valabil  
insotit de P.V. nr. 87/15083  
din 18 / 03 / 2015  
RECEPȚIONAT  
Inspector: Voicu Viorica  
Semnatura: \_\_\_\_\_

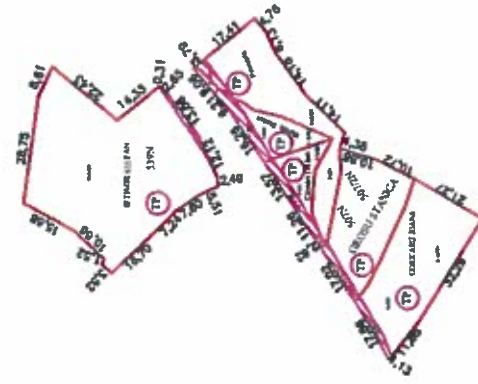
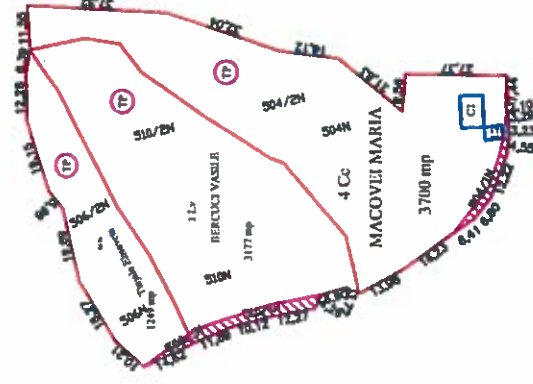


Intocmit,  
P.F.A. Toftan Adrian Florin

SCHITA NR\_\_\_\_\_

SCARA: 1:2000

## PLAN TOPOGRAPHIC



O.C.P.I. Vrancea  
Prezentul document receptionat este valabil  
însoțit de P.V. nr. 84/150 P3  
din 18 / 03 / 2015  
RECEPȚIONAT  
Inspector: Voicu Viorica  
Semnătura: \_\_\_\_\_



Legend:

Limita proprietate  
Limita constructie  
Suprafata expropriata  
Lucrari care nu se expropriaza

CERTIFICAT AMPLASAMENTUL

CAB.IND  
AVOCAT  
STANCU  
IONEL

flu

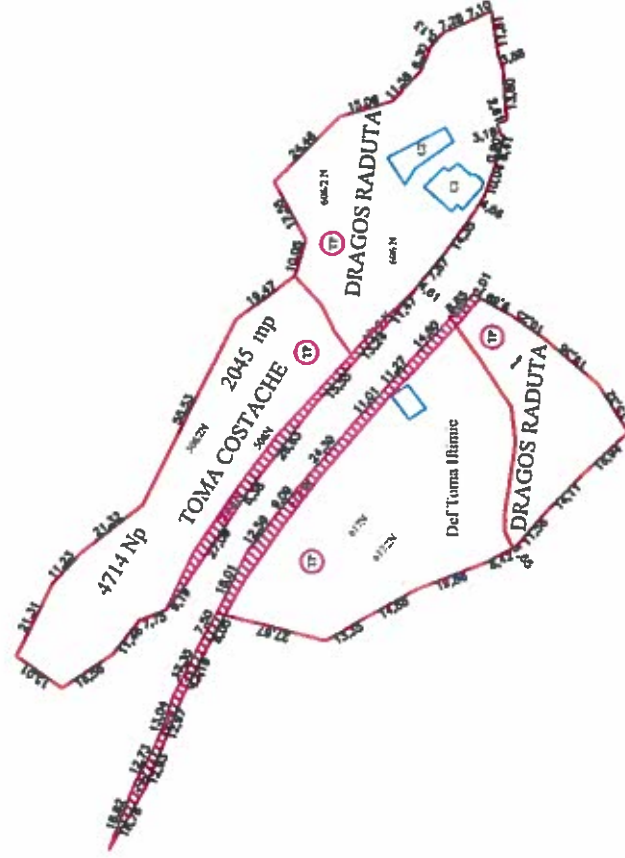
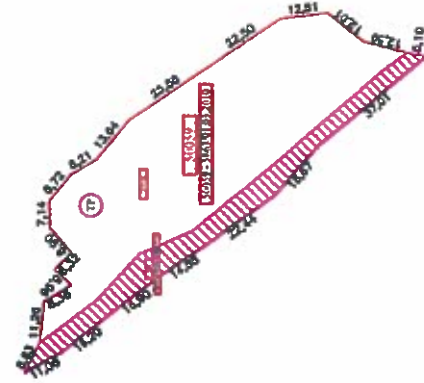
**Inlocmit,**  
**P.F.A. Tofan Adrian Florin**



SCHITA NR. \_\_\_\_\_  
SCARA: 1:2000  
COMUNA VALEA SARII

PLAN TOPOGRAFIC

Km 46+416.12- Km 46+995.14



CERTIFIC AMPLASAMENTUL



O.C.P.I. Vrancea  
Prezentul document receptionat este valabil  
însoțit de P.V. nr. 87/15083  
din 18 / 03 / 2015  
RECEPȚIONAT  
Inspector: Voicu Viorica  
Semnătura: \_\_\_\_\_



Legenda  
— Limita proprietate  
— Limita construcție  
— Suprafața expropriată

SCHITA NR. \_\_\_\_\_

SCARA: 1:2000

COMUNA VALEA SARII

# PLAN TOPOGRAFIC

Km 46+995.14- Km 48+080.49

CERTIFIC AMPLASAMENTUL



CAB. IND  
AVOCAT  
STANCU  
IONEL

O.C.P.I. Vrancea  
Prezentul document receptionat este valabil  
însoțit de P.V. nr. 87/15083  
din 18 / 03 / 2015  
RECEPȚIONAT  
Inspector: Voicu Vlora  
Semnătura: \_\_\_\_\_



## Legenda

- Limita proprietate
- Limita constructie
- Suprafata expropriata

Intocmit,  
P.F.A. Tofan Adrian Florin



SCHITA NR. \_\_\_\_\_

SCARA: 1:2000


COMUNA VALEA SARII

# PLAN TOPOGRAFIC

Km 48+129.56 - Km 48+764.75



*CERTIFICAT AMPLASAMENTUL*



O.C.P.I. Vrancea  
Prezentul document receptionat este valabil  
însoțit de P.V. nr. 87/15083  
din 18 / 03 / 2015  
**RECEPȚIONAT**  
Inspector: Voicu Viorica  
Semnătura: *[Signature]*

## Legenda

- Limita proprietate
- Limita constructie
- Suprafata expropriata





## PROCES VERBAL DE RECEPTIE Nr. 88/2015

Întocmit astăzi **18.03.2015**,  
privind lucrarea **15087** din **13.03.2015**  
având Aviz de începere a lucrărilor cu nr. -, data -.

1. Beneficiar : **CNADNR SA**
2. Executant : **PFA Tofan Adrian Florin**
3. Denumirea lucrărilor recepționate : **Studiu Topografic**
4. Nominalizarea documentelor și a documentațiilor care se predau Oficiului de Cadastru și Publicitate Imobiliară VRANCEA conform avizului de începere a lucrărilor:
  - Borderou;
  - Cerere de receptie
  - Memoriu tehnic privind lucrarea "RECEPTIE PLAN TOPOGRAPHIC CU AMPLASAMENTUL CORIDORULUI DE EXPROPRIERE – REABILITARE DN2D FOCSANI TARGU SECUIESC - FAZA STUDIU DE FEZABILITATE " ;
  - Terenul in suprafata de 0.06 ha, este situat in extravilanul comunei Vrincoiaia, judetul Vrancea;
  - Plan de incadrare in zona;
  - Plan topografic in format analogic, scara 1:2000 si digital , fisier dxf si cpxml;
  - Inventarul de coordonate X, Y;
  - Calculul analitic al suprafetei delimitate prin ridicare topografica ;
5. Concluzii:
  - Planul topografic a fost intocmit in format analogic si digital in sistem de proiectie Stereo 1970, cu determinarea coordonatelor X, Y;
  - - in baza deciziei de expropriere, in vederea intabularii dreptului de proprietate respectiv a dreptului de administrare al expropriatorului, se va depune la OCPI Vrancea documentatia cadastrala intocmita in conformitate cu Regulamentul aprobat prin Ordinul 700/2014 al Directorului General al Agentiei de Cadastru si Publicitate Imobiliara, privind continutul si modul de intocmire a documentatiilor cadastrale in vederea inscrierii in cartea funciara, respectandu-se amplasamentul real , fara suprapuneri.
  - - in conditia in care se ocupa terenuri agricole , conform Legii nr 18/1991, republicata, cu modificarile si completarile ulterioare si a Ordinului MAI si DADR nr. 897/798/2005 terenurile destinate construirii evidentiata in extravilan se scot din circuitul agricol definitive prin avizul OCPI si aprobare DAJ.

• - conform Legii nr. 133/18.07.2012, art. IV, terenurile agricole destinate construirii evidenciate în intravilan se scot din circuitul agricol definitiv prin autorizația de construire. În cazul în care beneficiarul terenului dorește să scoată din circuitul agricol doar o parte din terenul detinut, pentru îndeplinirea acestei proceduri, autorizația de construire va fi însoțită de documentația tehnică cadastrală;

Lucrarea este declarată **ADMISĂ**

Inginer șef al Oficiului de Cadastru și  
Publicitate Imobiliară VRANCEA,  
**Angel VODA**



Consilier/Inspector de specialitate,

**Viorica VOICU**



P.F.A. Ing. TOFAN ADRIAN FLORIN  
Certificat de Autorizare seria RO-VN-F nr 0035  
Tel: 0727711196

# "Coridorul de expropriere pentru Reabilitare DN 2D Focsani-Targu Secuiesc"



## VRANCIOAIA



**CATRE**  
**OFICIUL DE CADASTRU SI PUBLICITATE IMOBILIARA VRANCEA**  
**BIROUL DE CADASTRU SI PUBLICITATE IMOBILIARA FOCSANI**

Nr. De inregistrare ...../.....

**CERERE PRIVIND SOLICITAREA AVIZULUI DE INCEPERE/RECEPTIE A LUCRARII**

CNADNR SA cu sediul in Mun Bucuresti, Sector 1 CUI 16054368., prin persoana fizica autorizata, Tofan Adrian Florin posesoare a certificatului de autorizare categorie B seria RO-VN-F nr. 0035 eliberat de Oficiul de Cadastru si Publicitate Imobiliara Vrancea , la data 13.12.2010, solicit:

**I.OBIECTUL CERERII:**

- emiterea avizului de incepere a lucrarii;
- receptia tehnica a lucrarii de specialitate.

**II.TIPUL LUCRARII:**

Receptie Plan Topografic „Coridor expropriere Reabilitare DN 2 D Focsani Targu Secuiesc”

**III. EXECUTANT: P.F.A. Tofan Adrian Florin**

**IV.BENEFICIAR: CNADNR SA**

IMOBILUL este identificat prin: UAT Vrancioaia

Adresa imobil							Nr.CF/ Nr.cad(IE)
Localitate	Strada (Tarla)	Numar (Parcela)	Bloc	Scara	Etaj	Ap.	
Vrancioaia							



Serviciu achitat cu chitanta nr.	Data	Suma	Cod serviciu

638200

SCHITA NR. \_\_\_\_\_

SCARA: 1:1000

COMUNA VRANCIOAIA

# PLAN TOPOGRAFIC

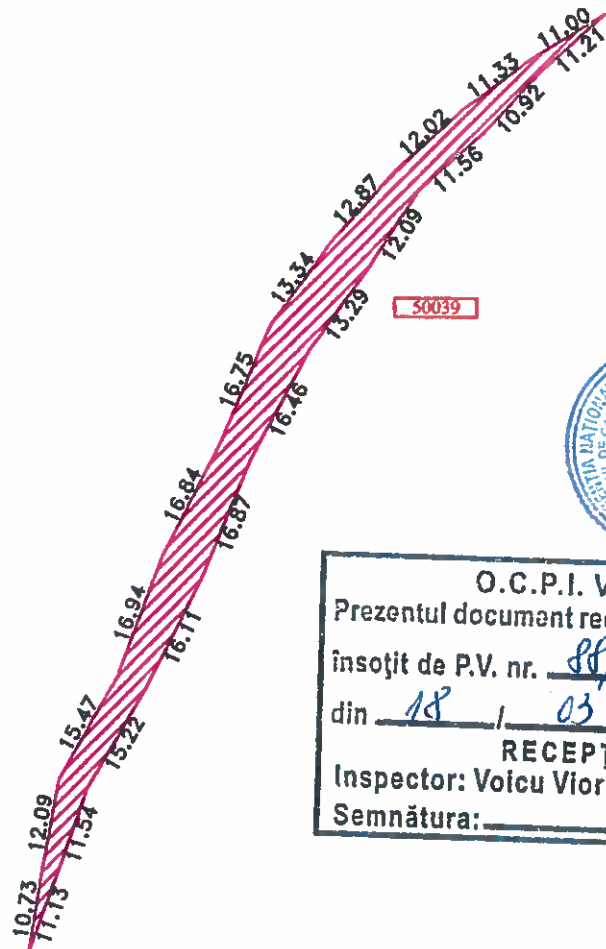
Km **48+764.75**



*CERTIFIC AMPLASAMENTUL*

488900


488900



O.C.P.I. Vrancea  
Prezentul document recepționat este valabil  
însoțit de P.V. nr. 88/15087  
din 18 / 03 / 2015  
**RECEPȚIONAT**  
Inspector: Voicu Viorica  
Semnătura: \_\_\_\_\_

## Legenda

- Limita proprietate
- Limita construcție
- Suprafața expropriată



488800

488800

488700

488700

638200

## PROCES VERBAL DE RECEPTIE Nr. 89/2015

Întocmit astăzi **18.03.2015**,  
privind lucrarea **15092** din **13.03.2015**  
având Aviz de începere a lucrărilor cu nr. -, data -.

1. Beneficiar : **CNADNR SA**
2. Executant : **PFA Tofan Adrian Florin**
3. Denumirea lucrărilor recepționate : **Studiu Topografic**
4. Nominalizarea documentelor și a documentațiilor care se predau Oficiului de Cadastru și Publicitate Imobiliară VRANCEA conform avizului de începere a lucrărilor:
  - Borderou;
  - Cerere de receptie
  - Memoriu tehnic privind lucrarea "RECEPTIE PLAN TOPOGRAPHIC CU AMPLASAMENTUL CORIDORULUI DE EXPROPRIERE – REABILITARE DN2D FOCSANI TARGU SECUIESC - FAZA STUDIU DE FEZABILITATE " ;
  - Terenul in suprafata de 2.83 ha, este situat in intravilanul localitatii Birsesti si extravilanul comunei Birsesti, judetul Vrancea;
  - Plan de incadrare in zona;
  - Plan topografic in format analogic, scara 1:2000 si digital , fisier dxf si cpxml;
  - Inventarul de coordonate X, Y;
  - Calculul analitic al suprafetei delimitate prin ridicare topografica ;
5. Concluzii:
  - Planul topografic a fost intocmit in format analogic si digital in sistem de proiectie Stereo 1970, cu determinarea coordonatelor X, Y;
  - - in baza deciziei de expropriere, in vederea intabularii dreptului de proprietate respectiv a dreptului de administrare al expropriatorului, se va depune la OCPI Vrancea documentatia cadastrala intocmita in conformitate cu Regulamentul aprobat prin Ordinul 700/2014 al Directorului General al Agentiei de Cadastru si Publicitate Imobiliara, privind continutul si modul de intocmire a documentatiilor cadastrale in vederea inscrierii in cartea funciara, respectandu-se amplasamentul real , fara suprapuneri.
  - - in conditia in care se ocupa terenuri agricole , conform Legii nr 18/1991, republicata, cu modificarile si completarile ulterioare si a Ordinului MAI si DADR nr. 897/798/2005 terenurile destinate construirii evidentiate in extravilan se scot din circuitul agricol definitive prin avizul OCPI si aprobare DAJ.



• - conform Legii nr. 133/18.07.2012, art. IV, terenurile agricole destinate construirii evidentiatare in intravilan se scot din circuitul agricol definitiv prin autorizatia de construire. In cazul in care beneficiarul terenului doreste sa scoata din circuitul agricol doar o parte din terenul detinut, pentru indeplinirea acestei proceduri, autorizatia de construire va fi insotita de documentatia tehnica cadastrala;

Lucrarea este declarată **ADMISĂ**

Inginer șef al Oficiului de Cadastru și  
Publicitate Imobiliară VRANCEA,  
**Angel VODA**




Consilier/Inspector de specialitate,

**Viorica VOICU**



P.F.A. Ing. TOFAN ADRIAN FLORIN  
Certificat de Autorizare seria RO-VN-F nr 0035  
Tel: 0727711196

# "Coridorul de expropriere pentru Reabilitare DN 2D Focsani-Targu Seculesc"



## BARSESTI

**CATRE**  
**OFICIUL DE CADASTRU SI PUBLICITATE IMOBILIARA VRANCEA**  
**BIROUL DE CADASTRU SI PUBLICITATE IMOBILIARA FOCSANI**

Nr. De inregistrare ...../.....

**CERERE PRIVIND SOLICITAREA AVIZULUI DE INCEPERE/RECEPTIE A LUCRARII**

CNADNR SA cu sediul in Mun Bucuresti, Sector 1 CUI 16054368., prin persoana fizica autorizata, Tofan Adrian Florin posesoare a certificatului de autorizare categorie B seria RO-VN-F nr. 0035 eliberat de Oficiul de Cadastru si Publicitate Imobiliara Vrancea , la data 13.12.2010, solicit:

**I.OBIECTUL CERERII:**

- emiterea avizului de incepere a lucrarii;
- receptia tehnica a lucrarii de specialitate.

**II.TIPUL LUCRARII:**

Receptie Plan Topografic „Coridor expropriere Reabilitare DN 2 D Focsani Targu Secuiesc”

**III. EXECUTANT: P.F.A. Tofan Adrian Florin**

**IV.BENEFICIAR: CNADNR SA**

IMOBILUL este identificat prin: UAT Birsesti

Adresa imobil							Nr.CF/ Nr.cad(IE)
Localitate	Strada (Tarla)	Numar (Parcela)	Bloc	Scara	Etaj	Ap.	
Birsesti							



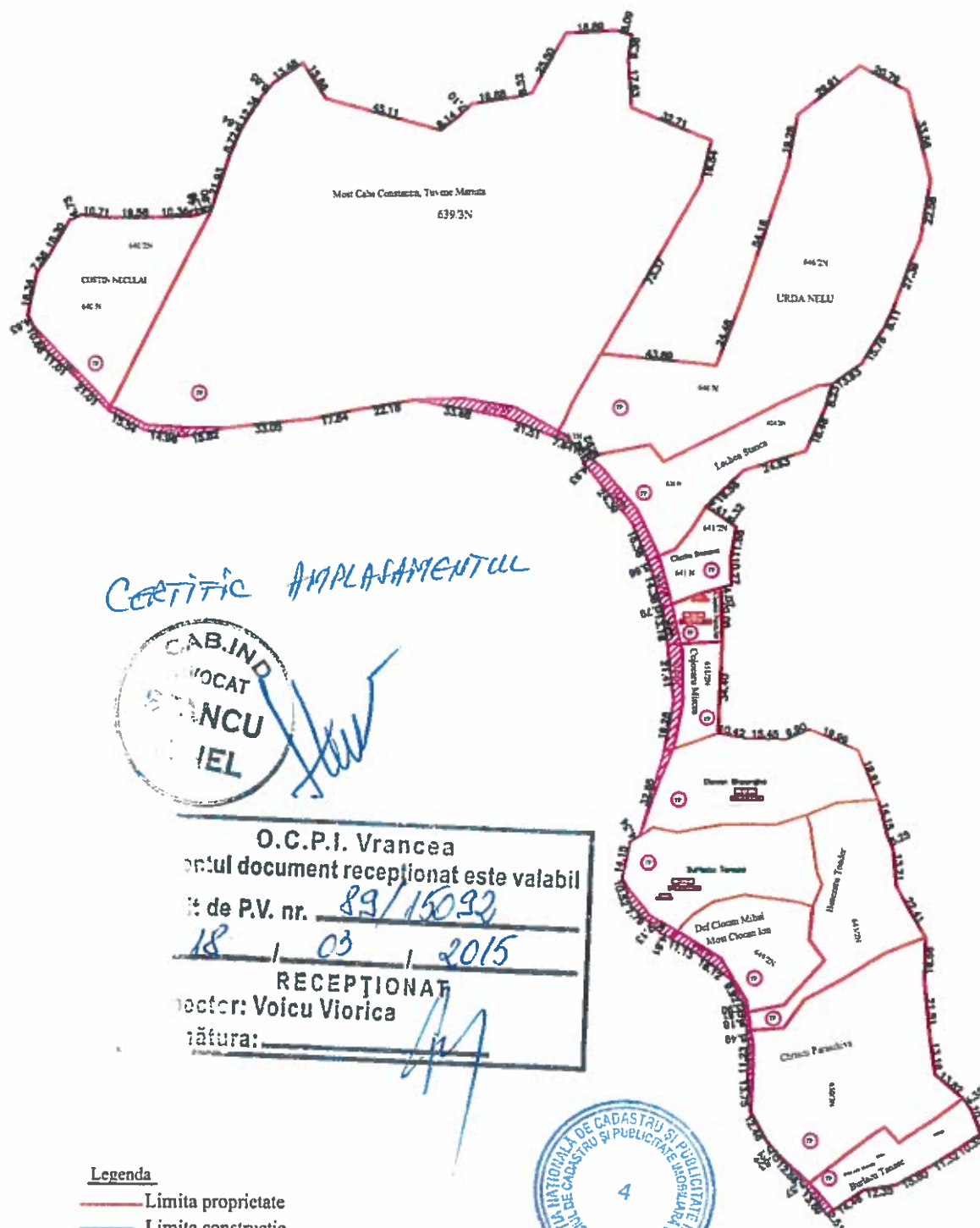
Serviciu achitat cu chitanta nr.	Data	Suma	Cod serviciu



SCHITA NR.  
SCARA: 1:2000  
COMUNA BIRSESTI

# PLAN TOPOGRAFIC

Km 49+128.98 - Km 49+711.82



*CERTIFICAT AMPLASAMENTUL*




O.C.P.I. Vrancea  
pentru document receptionat este valabil  
de P.V. nr. 89/15092  
18 / 03 / 2015  
RECEPȚIONAT  
Director: Voicu Viorica  
Semnatura: *[Signature]*

## Legenda

- Limita proprietate
- Limita constructie
- Suprafata expropriata



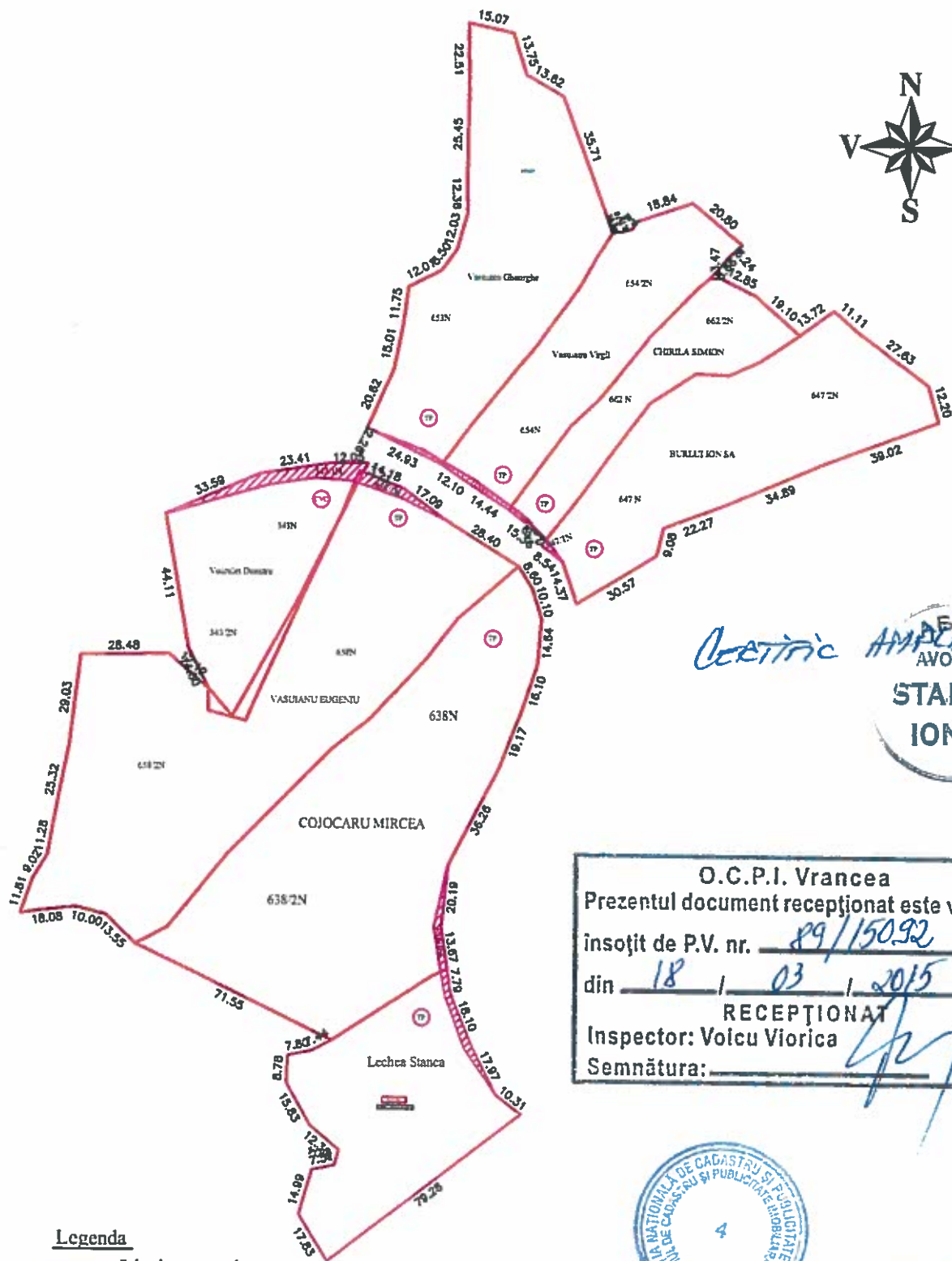
Intocmit,  
P.F.A. Tofan Adrian Florin



SCHITA NR \_\_\_\_\_  
SCARA: 1:2000  
COMUNA BARSESTI

# PLAN TOPOGRAFIC

Km 50+206.58-Km 49+756.57



## Legenda

- Limita proprietate
- Limita constructie
- Suprafata expropriata

*Certific* **AMPLASAMENTUL**  
AVOCAT  
**STANCIU**  
**IONEL**

O.C.P.I. Vrancea  
Prezentul document recepționat este valabil  
însoțit de P.V. nr. 89/150.92  
din 18 / 03 / 2015  
**RECEPȚIONAT**  
Inspector: Volcu Viorica  
Semnătura: \_\_\_\_\_



Intocmit de  
P.F.A. Tofan Adrian Florin





SCHITA NR. \_\_\_\_\_  
SCARA: 1:2000  
COMUNA BARSESTI

## PLAN TOPOGRAFIC

Km50+861.78-Km51+524.45

~~Acetic~~ ANPLASINCENTU

CAB.IND  
AVOCAT  
STANCU  
IONEL

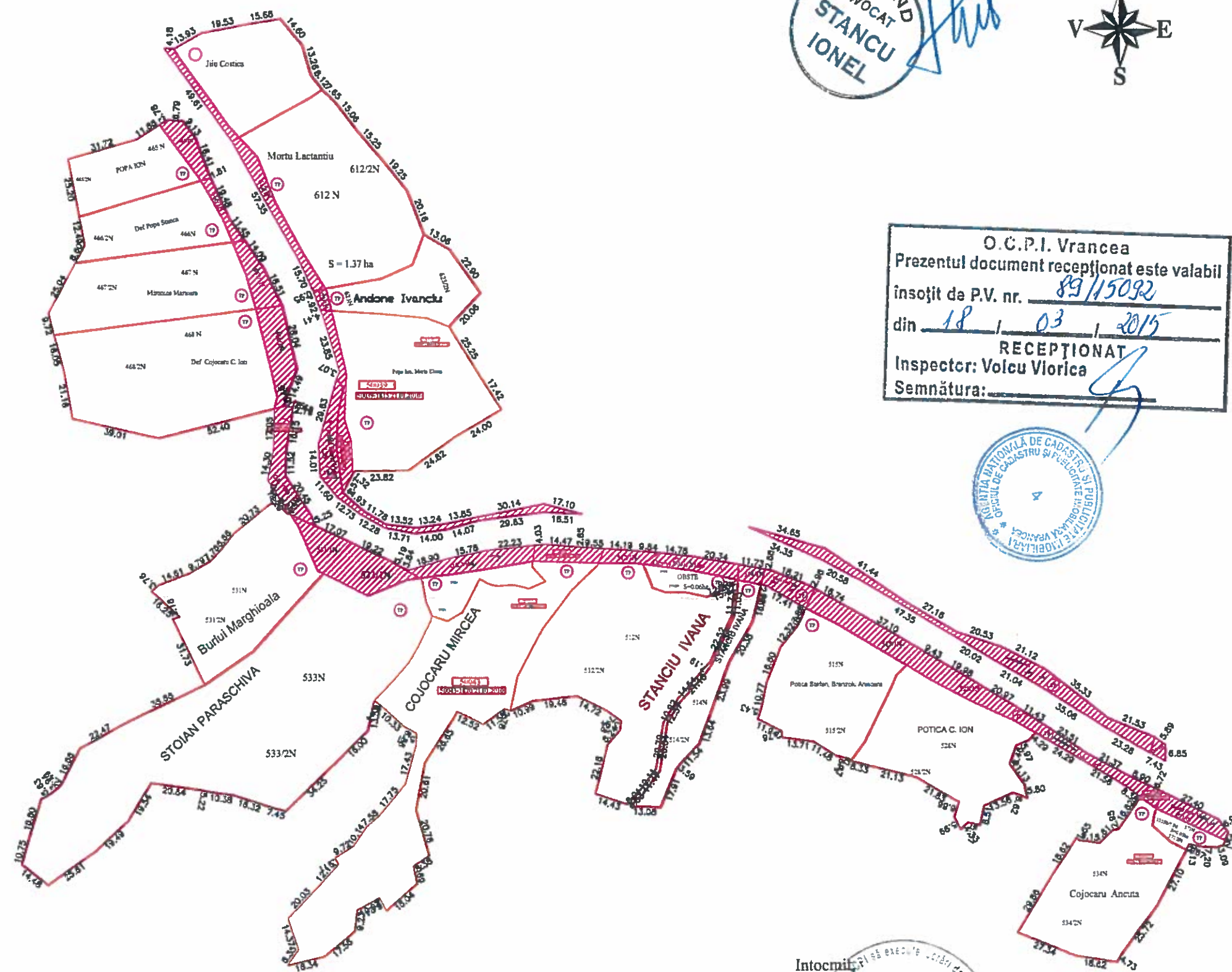


O.C.P.I. Vrancea  
Prezentul document recepționat este valabil  
însoțit de P.V. nr. 89/15092  
din 18 / 03 / 2015  
RECEPȚIONAT  
Inspector: Volcu Viorica  
Semnătura: \_\_\_\_\_



### Legenda

- Limita proprietate  
— Limita constructie  
— Suprafata expropriata



Intocmit  
P.F.A. Tofan Adrian Florin



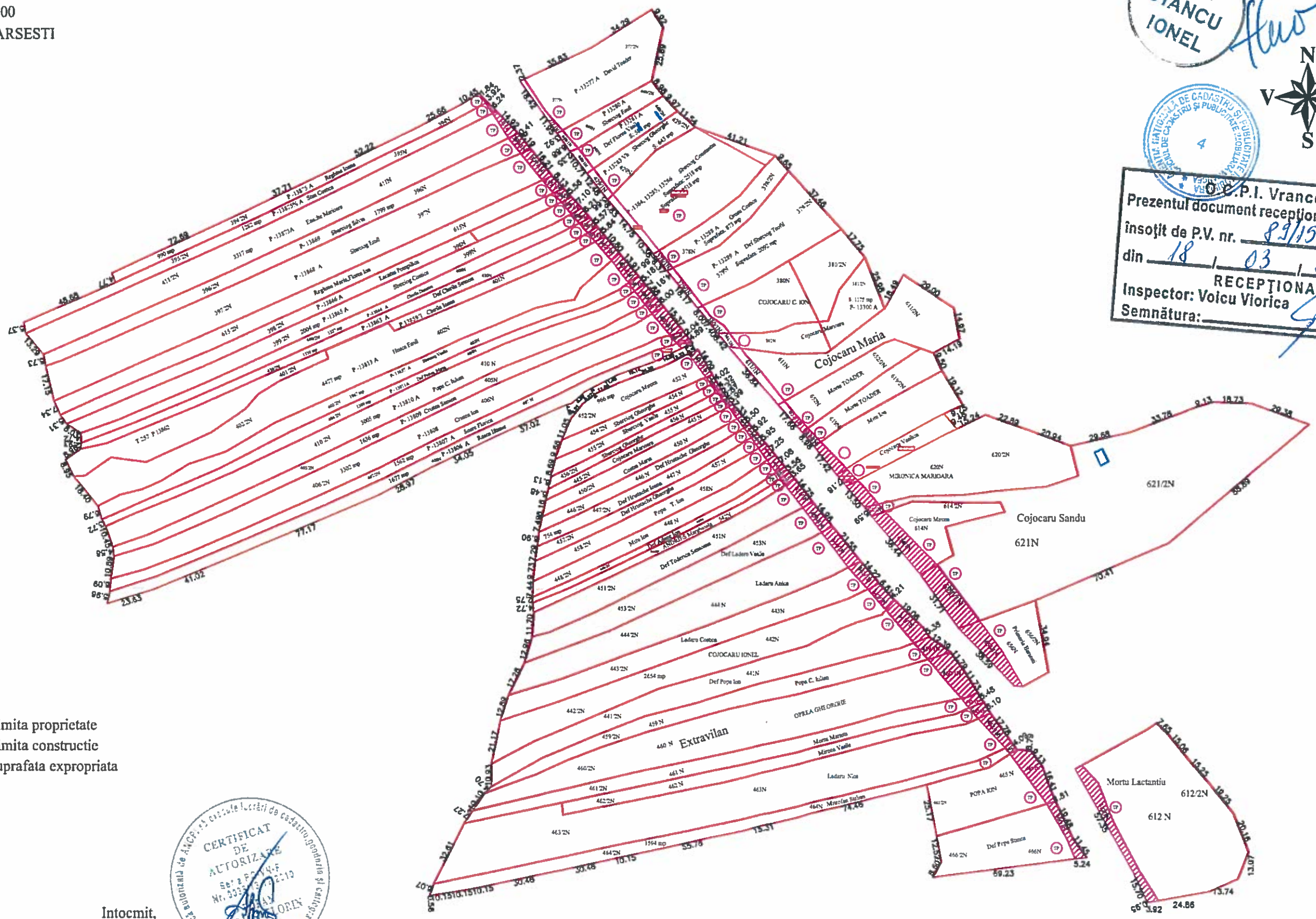


Km51+884.08-Km51+367.22

*CERTIFICAT* *AMPLASAMENTUL*  
CAB. IND  
AVOCAT  
STANCU  
IONEL  
*fluo*  
N



Prezentul document receptionat este valabil  
însoțit de P.V. nr. 83/150R  
din 18 / 03 / 2015  
Inspector: Voicu Viorica  
Semnătura: \_\_\_\_\_



- Limita proprietate
- Limita constructie
- Suprafata expropriata



Intocmit,  
P.F.A. Tofan Adrian Florin

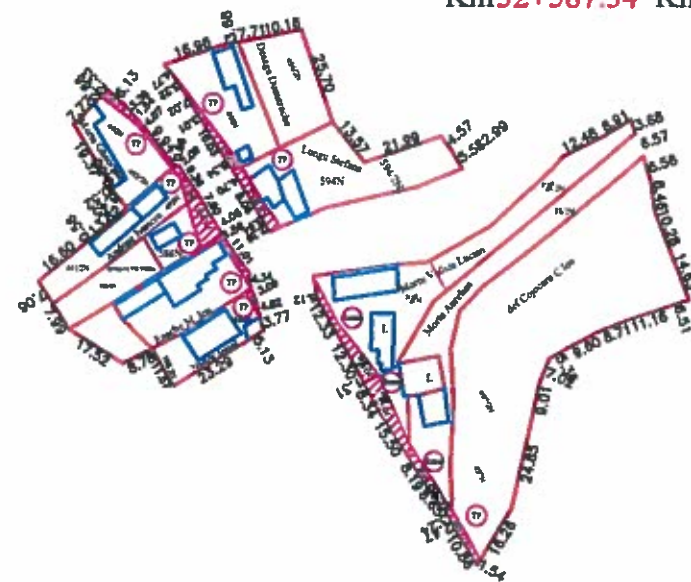


SCHITA NR \_\_\_\_\_  
SCARA: 1:2000  
COMUNA BARSESTI

# PLAN TOPOGRAFIC

Km52+587.34-Km51+982.86

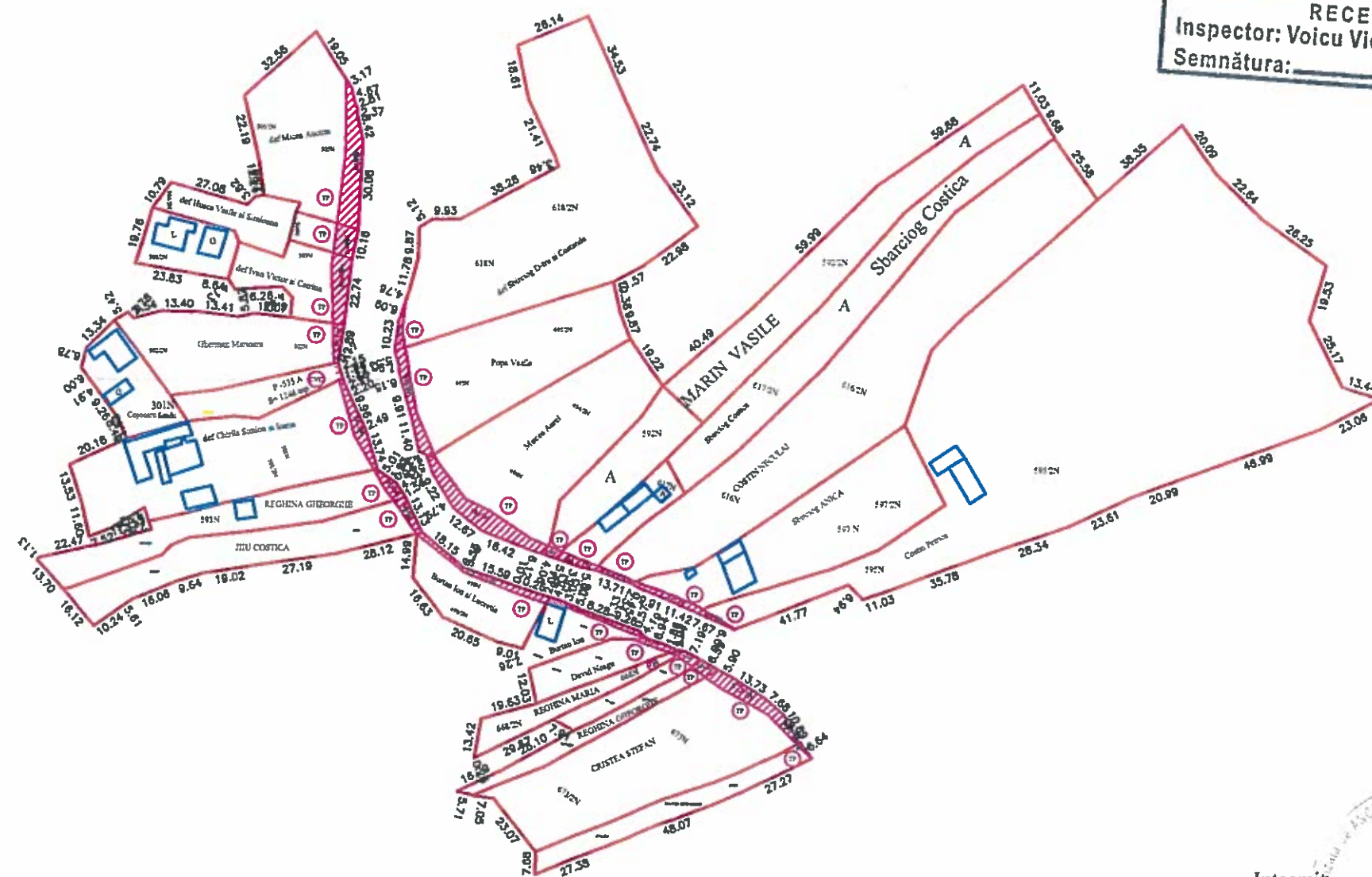
CERTIFIC AMPLASAMENTUL



CAB. IND.  
AVOCAT  
STANCU  
IONEL



O.C.P.I. Vrancea  
Prezentul document receptionat este valabil  
însoțit de P.V. nr. 82/15092  
din 18 / 03 / 2015  
RECEPȚIONAT  
Inspector: Voicu Viorica  
Semnătura: \_\_\_\_\_



Legenda  
— Limita proprietate  
— Limita constructie  
— Suprafata expropriata

Intocmit  
P.F.A. Tofan Adrian Florin





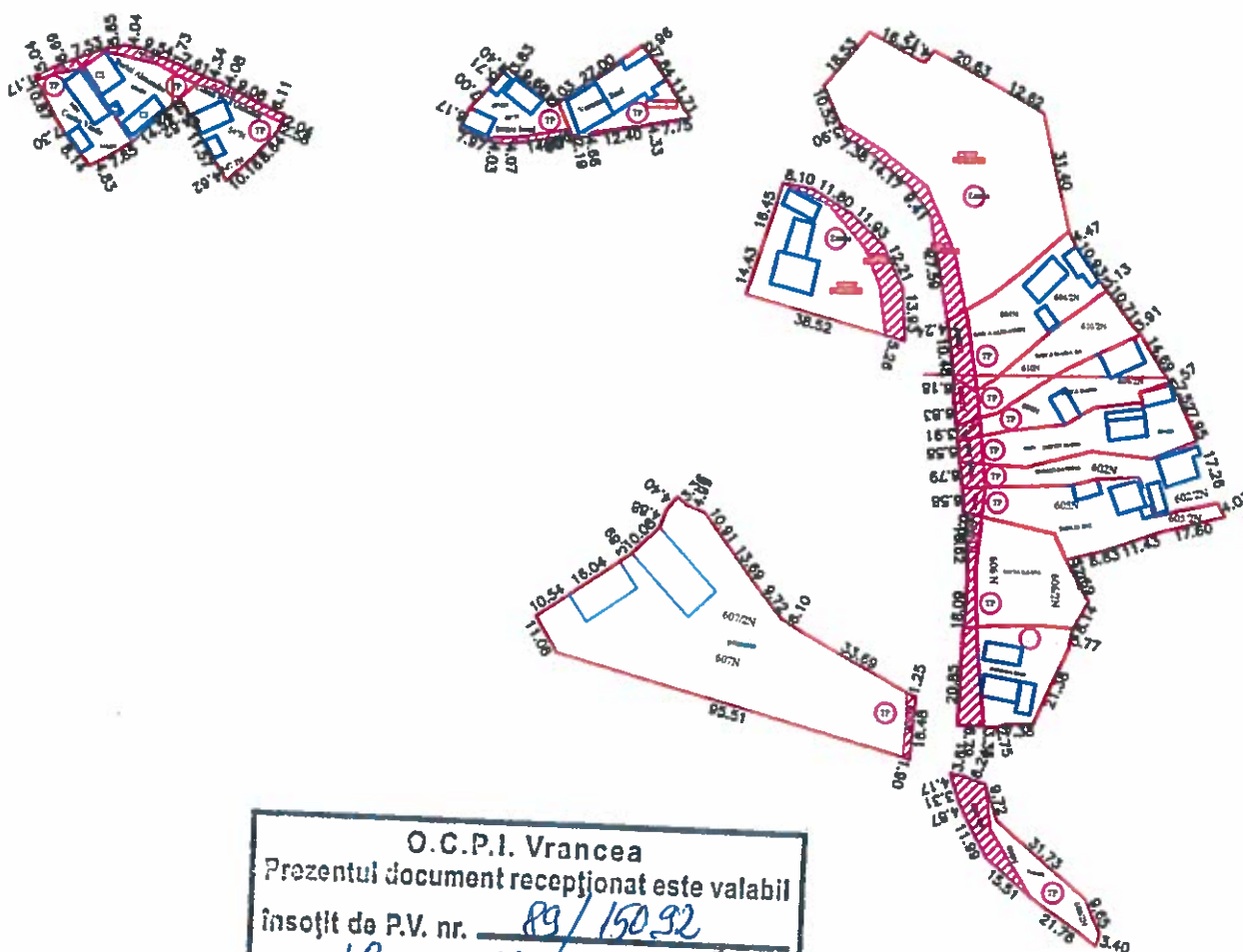


SCHITA NR. \_\_\_\_\_  
SCARA: 1:2000  
COMUNA BARSESTI

# PLAN TOPOGRAFIC

Km 53+996.90 - Km 53+540.71

CERTIFIC AMPLASAMENTUL



O.C.P.I. Vrancea  
Prezentul document receptionat este valabil  
insoțit de P.V. nr. 89/15092  
din 18 / 03 / 2015  
RECEPȚIONAT  
Inspector: Voicu Florica  
Semnătura: \_\_\_\_\_

## Legenda

- Limita proprietate
- Limita constructie
- Suprafata expropriata

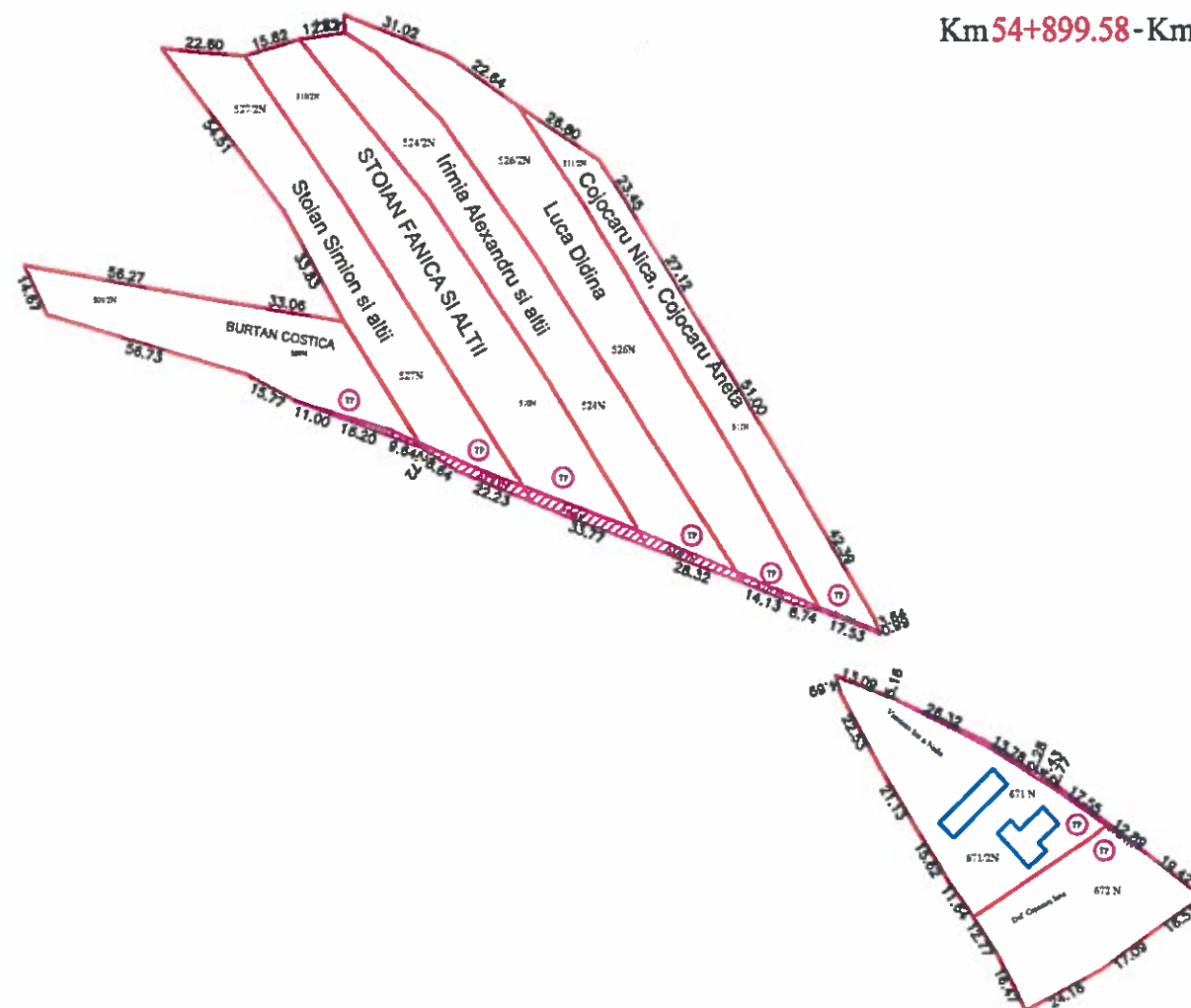


P.F.A. Tofan Adrian Florin

SCHITA NR \_\_\_\_\_  
SCARA: 1:2000  
COMUNA BARSESTI

# PLAN TOPOGRAFIC

Km 54+899.58 - Km 54+170.10



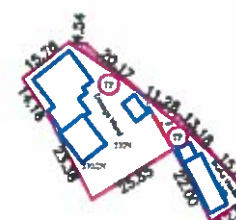
## Legenda

- Limita proprietate
- Limita constructie
- Suprafata expropriata

CERTIFICAT IMPLANTAMENTAL



O.C.P.I. Vrancea  
Prezentul document receptionat este valabil  
insotit de P.V. nr. 89/15092  
din 18 / 03 / 2015  
RECEPȚIONAT  
Inspector: Voicu Viorica  
Semnătura: \_\_\_\_\_



Intocmit,  
P.F.A. Tofan Adrian Florin

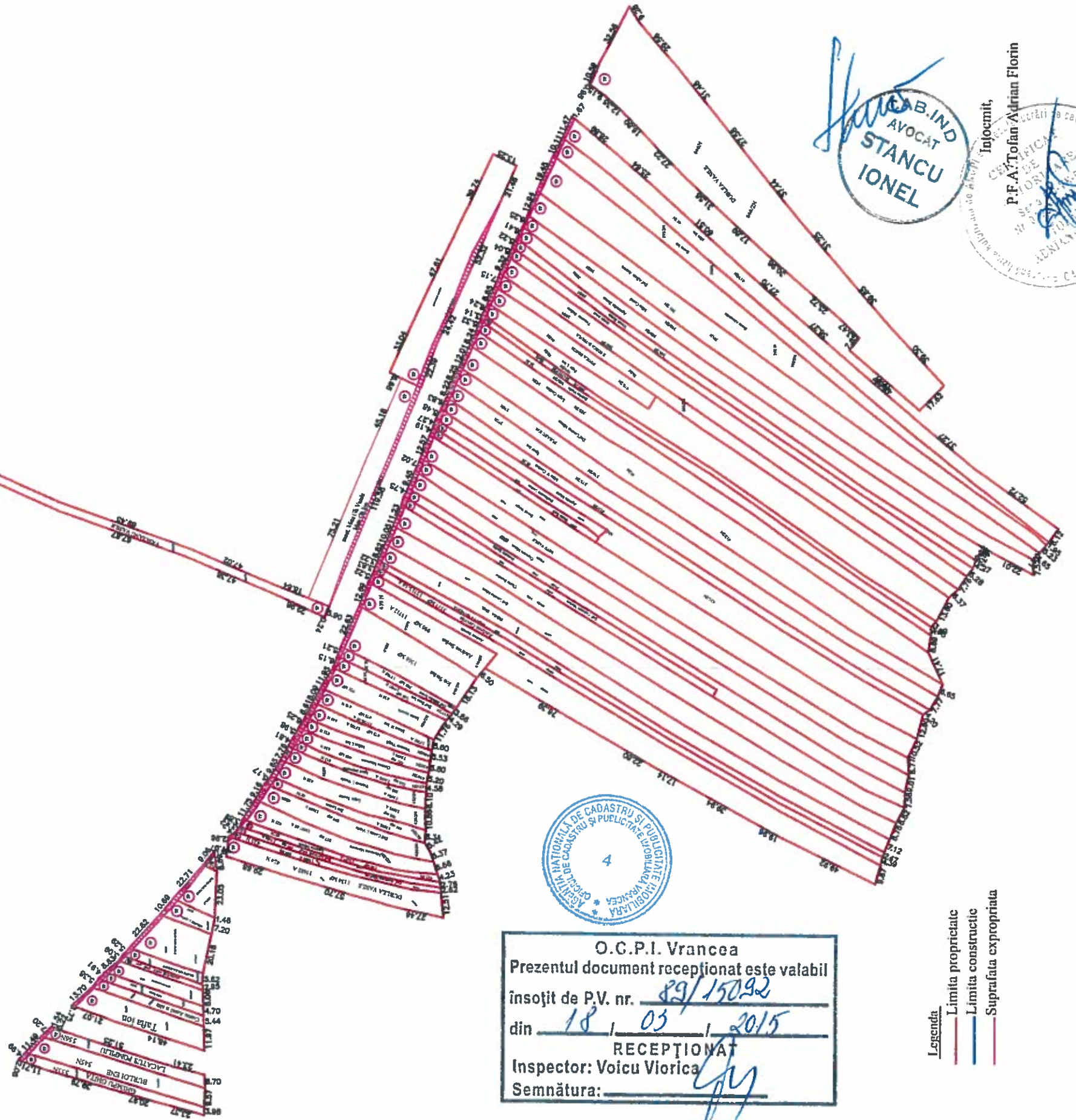




SCHIȚA NR. \_\_\_\_\_  
SCARA: 1:2000  
COMUNA BIRSEȘTI

# PLAN TOPOGRAFIC

Km **55+721.63** - Km **55+107.95**



O.C.P.I. Vrancea  
Prezentul document recepționat este valabil  
însoțit de P.V. nr. 89/15092  
din 18 / 03 / 2015  
RECEPȚIONAT  
Inspector: Voicu Viorica  
Semnătura: \_\_\_\_\_

Legenda  
— Limita proprietate  
— Limita constructie  
— Suprafata expropriata

CERTIFIC AMPLASAMENTUL

AB.IND  
AVOCAT  
STANCU  
IONEL

Intocmit,  
P.F.A. Tofan Adrian Florin  
CARTOGRAF  
P.F.A. Tofan Adrian Florin  
CARTOGRAF



## PROCES VERBAL DE RECEPTIE Nr. 90/2015

Întocmit astăzi **18.03.2015**,  
privind lucrarea **15098** din **13.03.2015**  
având Aviz de începere a lucrărilor cu nr. -, data -.

1. Beneficiar : **CNADNR SA**
2. Executant : **PFA Tofan Adrian Florin**
3. Denumirea lucrărilor recepționate : **Studiu Topografic**
4. Nominalizarea documentelor și a documentațiilor care se predau Oficiului de Cadastru și Publicitate Imobiliară VRANCEA conform avizului de începere a lucrărilor:
  - Borderou;
  - Cerere de receptie
  - Memoriu tehnic privind lucrarea "RECEPTIE PLAN TOPOGRAPHIC CU AMPLASAMENTUL CORIDORULUI DE EXPROPRIERE – REABILITARE DN2D FOCSANI TARGU SECUIESC - FAZA STUDIU DE FEZABILITATE " ;
  - Terenul in suprafata de 1.15 ha, este situat in extravilanul comunei Negrilesti, judetul Vrancea;
  - Plan de incadrare in zona;
  - Plan topografic in format analogic, scara 1:2000 si digital , fisier dxf si cpxml;
  - Inventarul de coordonate X, Y;
  - Calculul analitic al suprafetei delimitate prin ridicare topografica ;
5. Concluzii:
  - Planul topografic a fost intocmit in format analogic si digital in sistem de proiectie Stereo 1970, cu determinarea coordonatelor X, Y;
  - - in baza deciziei de expropriere, in vederea intabularii dreptului de proprietate respectiv a dreptului de administrare al expropriatorului, se va depune la OCPI Vrancea documentatia cadastrala intocmita in conformitate cu Regulamentul aprobat prin Ordinul 700/2014 al Directorului General al Agentiei de Cadastru si Publicitate Imobiliara, privind continutul si modul de intocmire a documentatiilor cadastrale in vederea inscrierii in cartea funciara, respectandu-se amplasamentul real , fara suprapuneri.
  - - in conditia in care se ocupa terenuri agricole , conform Legii nr 18/1991, republicata, cu modificarile si completarile ulterioare si a Ordinului MAI si DADR nr. 897/798/2005 terenurile destinate construirii evidentiata in extravilan se scot din circuitul agricol definitive prin avizul OCPI si aprobare DAJ.

• - conform Legii nr. 133/18.07.2012, art. IV, terenurile agricole destinate construirii evidenciate în intravilan se scot din circuitul agricol definitiv prin autorizatia de construire. În cazul în care beneficiarul terenului dorește să scoată din circuitul agricol doar o parte din terenul detinut, pentru îndeplinirea acestei proceduri, autorizatia de construire va fi însoțită de documentatia tehnica cadastrala;

Lucrarea este declarată **ADMISĂ**

Inginer șef al Oficiului de Cadastru și  
Publicitate Imobiliară VRANCEA,  
**Angel VODA**



Consilier/Inspector de specialitate,

**Viorica VOICU**



P.F.A. Ing. TOFAN ADRIAN FLORIN  
Certificat de Autorizare seria RO-VN-F nr 0035  
Tel: 0727711196

# "Coridorul de expropriere pentru Reabilitare DN 2D Focsani-Targu Secuiesc"



## NEGRILESTI



**CATRE**  
**OFICIUL DE CADASTRU SI PUBLICITATE IMOBILIARA VRANCEA**  
**BIROUL DE CADASTRU SI PUBLICITATE IMOBILIARA FOCSANI**

Nr. De inregistrare ...../.....

**CERERE PRIVIND SOLICITAREA AVIZULUI DE INCEPERE/RECEPTIE A LUCRARII**

CNADNR SA cu sediul in Mun Bucuresti, Sector 1 CUI 16054368., prin persoana fizica autorizata, Tofan Adrian Florin posesoare a certificatului de autorizare categorie B seria RO-VN-F nr. 0035 eliberat de Oficiul de Cadastru si Publicitate Imobiliara Vrancea, la data 13.12.2010, solicit:

**I.OBIECTUL CERERII:**

- emiterea avizului de incepere a lucrarii;
- receptia tehnica a lucrarii de specialitate.

**II.TIPUL LUCRARII:**

Receptie Plan Topografic „Coridor expropriere Reabilitare DN 2 D Focsani Targu Secuiesc”

**III. EXECUTANT: P.F.A. Tofan Adrian Florin**

**IV.BENEFICIAR: CNADNR SA**

IMOBILUL este identificat prin: UAT Negrulesti

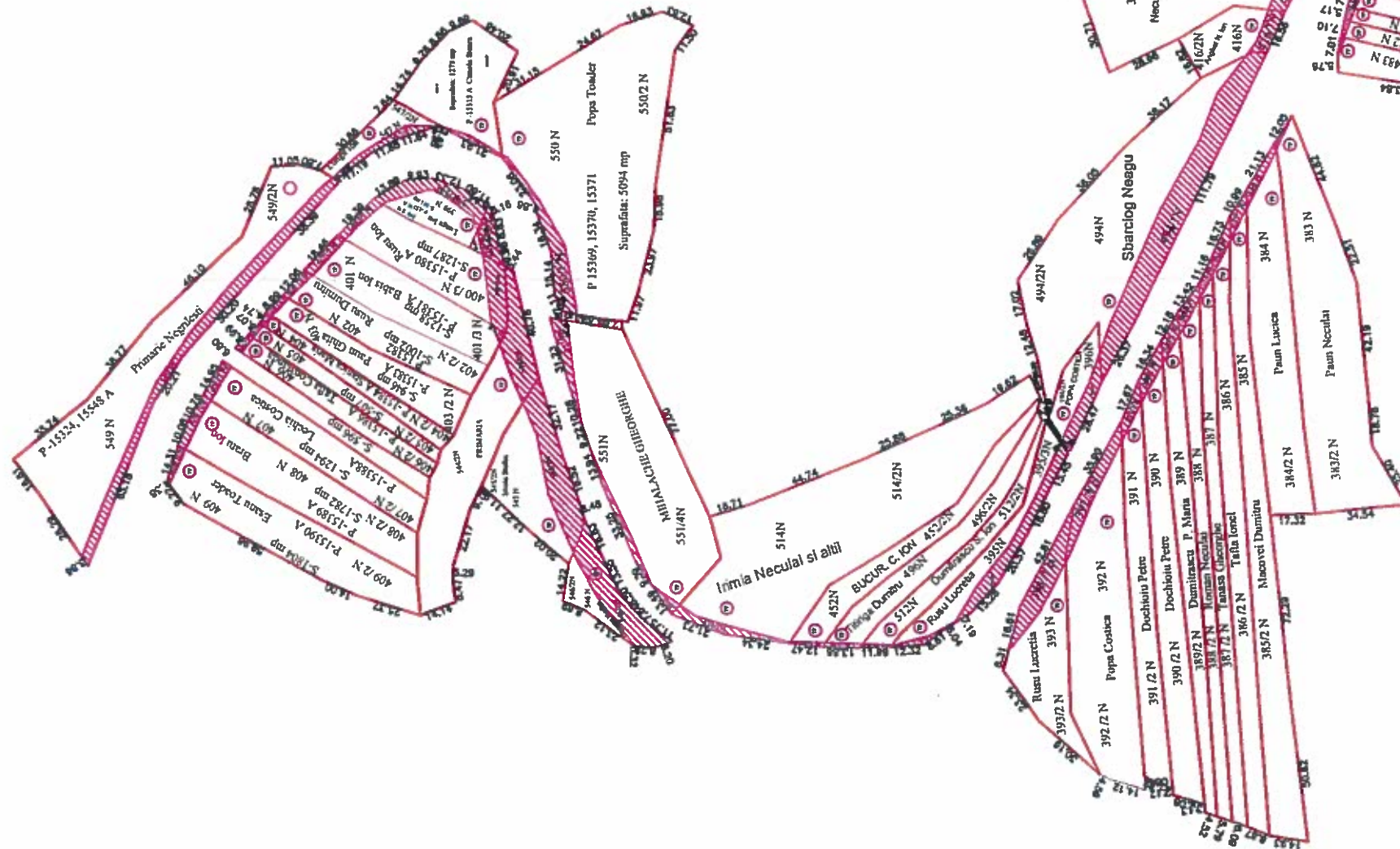
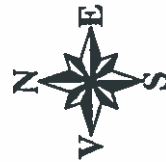
Adresa imobil							Nr.CF/ Nr.cad(IE)
Localitate	Strada (Tarla)	Numar (Parcela)	Bloc	Scara	Etaj	Ap.	
Negrulesti							



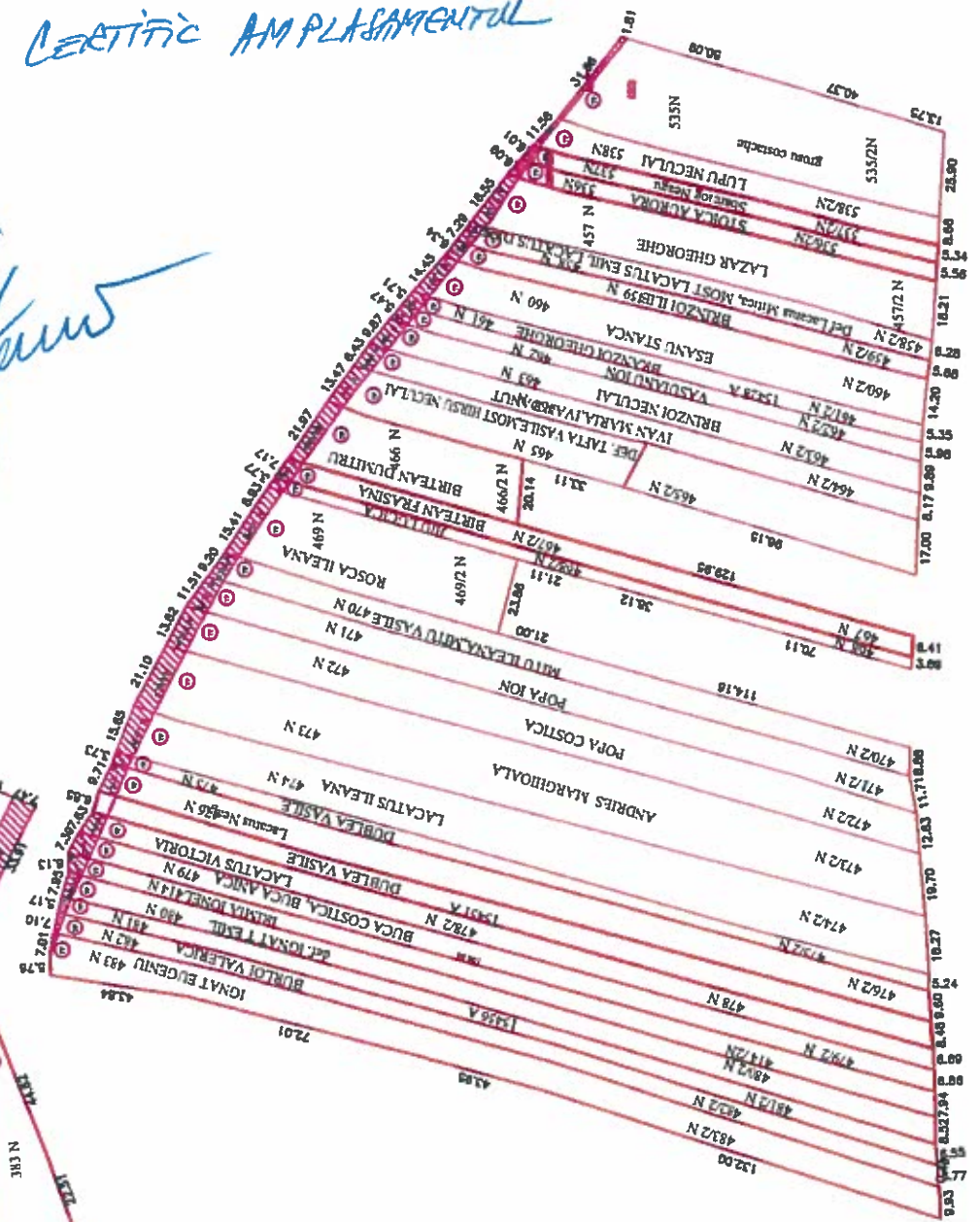
Serviciu achitat cu chitanta nr.	Data	Suma	Cod-serviciu

PLAN TOPOGRAPHIC  
Km 56+827.48 - Km 55+721.63

Km 56+827.48 - Km 55+721.63



## CERTIFICĂ AMPLASAMENTUL



O.C.P.I. Vrancea  
Prezentul document recepționat este valabil  
însoțit de P.V. nr. 90/15098  
din 18 / 03 / 2015  
RECEPȚIONAT  
Inspector: Voicu Viorica  
Semnătura: \_\_\_\_\_



**Legenda**

- Limita proprietate
- Limita constructie
- Suprafata expropriata





**COMUNA NEGRILESTI**

Km56+986.60-Km57+421.50

CERTIFIC AMPLASAMENTUL



### Legenda

-  Limita proprietate  
 Limita constructie  
 Suprafata expropriata

*[Signature]*  
CAB. IND  
AVOCAT  
STANCU  
IONEL



O.C.P.I. Vrancea  
Prezentul document receptionat este valabil  
însoțit de P.V. nr. 90/15024  
din 18 / 03 / 2015  
RECEPȚIONAT  
Inspector: Voicu Viorica  
Semnătura: [Signature]

Indocmit,  
P.F.A. Tofan Adrian Florin





## PROCES VERBAL DE RECEPTIE Nr. 82/2015

Întocmit astăzi 18.03.2015,  
privind lucrarea 15104 din 13.03.2015  
având Aviz de începere a lucrărilor cu nr. -, data -.

1. Beneficiar : CNADNR SA
2. Executant : PFA Tofan Adrian Florin
3. Denumirea lucrărilor recepționate : Studiu Topografic
4. Nominalizarea documentelor și a documentațiilor care se predau Oficiului de Cadastru și Publicitate Imobiliară VRANCEA conform avizului de începere a lucrărilor:
  - Borderou;
  - Cerere de receptie
  - Memoriu tehnic privind lucrarea "RECEPTIE PLAN TOPOGRAPHIC CU AMPLASAMENTUL CORIDORULUI DE EXPROPRIERE – REABILITARE DN2D FOCSANI TARGU SECUIESC - FAZA STUDIU DE FEZABILITATE " ;
  - Terenul in suprafata de 19.68 ha, este situat in intravilanul localitatilor Tulnici, Lepsa, Gresu si extravilanul comunei Tulnici, judetul Vrancea;
  - Plan de incadrare in zona;
  - Plan topografic in format analogic, scara 1:2000 si digital , fisier dxf si cpxml;
  - Inventarul de coordonate X, Y;
  - Calculul analitic al suprafetei delimitate prin ridicare topografica ;
5. Concluzii:
  - Planul topografic a fost intocmit in format analogic si digital in sistem de proiectie Stereo 1970, cu determinarea coordonatelor X, Y;
  - - in baza deciziei de expropriere, in vederea intabularii dreptului de proprietate respectiv a dreptului de administrare al expropriatorului, se va depune la OCPI Vrancea documentatia cadastrala intocmita in conformitate cu Regulamentul aprobat prin Ordinul 700/2014 al Directorului General al Agentiei de Cadastru si Publicitate Imobiliara, privind continutul si modul de intocmire a documentatiilor cadastrale in vederea inscrierii in cartea funciara, respectandu-se amplasamentul real , fara suprapuneri.
  - - in conditia in care se ocupa terenuri agricole , conform Legii nr 18/1991, republicata, cu modificarile si completarile ulterioare si a Ordinului MAI si DADR nr. 897/798/2005 terenurile destinate construirii evidentiata in extravilan se scot din circuitul agricol definitive prin avizul OCPI si aprobare DAJ.

• - conform Legii nr. 133/18.07.2012, art. IV, terenurile agricole destinate construirii evidenciate în intravilan se scot din circuitul agricol definitiv prin autorizatia de construire. În cazul în care beneficiarul terenului dorește să scoată din circuitul agricol doar o parte din terenul detinut, pentru îndeplinirea acestei proceduri, autorizatia de construire va fi însoțită de documentatia tehnica cadastrala;

Lucrarea este declarată **ADMISĂ**

Inginer șef al Oficiului de Cadastru și  
Publicitate Imobiliară VRANCEA,  
**Angel VODA**




Consilier/Inspector de specialitate,

**Viorica VOICU**



P.F.A. Ing. TOFAN ADRIAN FLORIN  
Certificat de Autorizare seria RO-VN-F nr 0035  
Tel: 0727711196

# "Coridorul de expropriere pentru Reabilitare DN 2D Focsani-Targu Secuiesc "



# TULNICI



**CATRE**  
**OFICIUL DE CADASTRU SI PUBLICITATE IMOBILIARA VRANCEA**  
**BIROUL DE CADASTRU SI PUBLICITATE IMOBILIARA FOCSANI**

Nr. De inregistrare ...../.....

**CERERE PRIVIND SOLICITAREA AVIZULUI DE INCEPERE/RECEPTIE A LUCRARII**

CNADNR SA cu sediul in Mun Bucuresti, Sector 1 CUI 16054368., prin persoana fizica autorizata, Tofan Adrian Florin posesoare a certificatului de autorizare categorie B seria RO-VN-F nr. 0035 eliberat de Oficiul de Cadastru si Publicitate Imobiliara Vrancea, la data 13.12.2010, solicit:

**I.OBIECTUL CERERII:**

- emiterea avizului de incepere a lucrarii;
- receptia tehnica a lucrarii de specialitate.

**II.TIPUL LUCRARII:**

Receptie Plan Topografic „Coridor expropriere Reabilitare DN 2 D Focsani Tarqu Secuiesc”

**III. EXECUTANT: P.F.A. Tofan Adrian Florin**

**IV.BENEFICIAR: CNADNR SA**

IMOBILUL este identificat prin: UAT Tulnici

Adresa imobil							Nr.CF/ Nr.cad(IE)
Localitate	Strada (Tarla)	Numar (Parcela)	Bloc	Scara	Etaj	Ap.	
Tulnici							



Serviciu achitat cu chitanta nr.	Data	Suma	Cod serviciu

SCHITA NR. \_\_\_\_\_  
SCARA: 1:2000  
COMUNA TULNICI

# PLAN TOPOGRAFIC

KM 58+098.53-KM 58+963.71



O.C.P.L. Vrancea  
Prezentul document receptionat este valabil  
însoțit de P.V. nr. 82/15/04  
din 18 / 03 / 2015  
**RECEPȚIONAT**  
Inspector: Voicu Viorica  
Semnătura: \_\_\_\_\_



## Legenda

- Limita proprietate
- Limita constructie
- Suprafata expropriata




CERTIFICAT AMPLASAMENTUL  
CAB. IND. AVOCAT  
STANCU  
IONEL

Intocmit,  
P.F.A. Tofan Adrian Florin

SCHITA NR. \_\_\_\_\_  
SCARA: 1:2000  
COMUNA TULNICI

# PLAN TOPOGRAFIC

KM 58+897.80-KM 59+586.35



## Legenda

- Limita proprietate
- Limita constructie
- Suprafata expropriata
- Lucrari care nu se exproprieaza

O.C.P.I. Vrancea  
Prezentul document receptionat este valabil  
Însoțit de P.V. nr. 82/1504  
din 18 / 03 / 2015  
RECEPȚIONAT  
Inspector: Voicu Viorica  
Semnătura: \_\_\_\_\_

CERTIFIC AMPLASAMENTUL

CAB. IND.  
AVOCAT  
STANCU  
IONEL

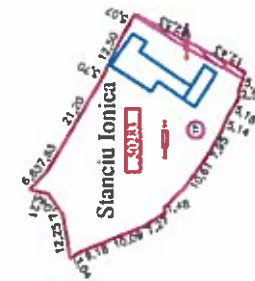
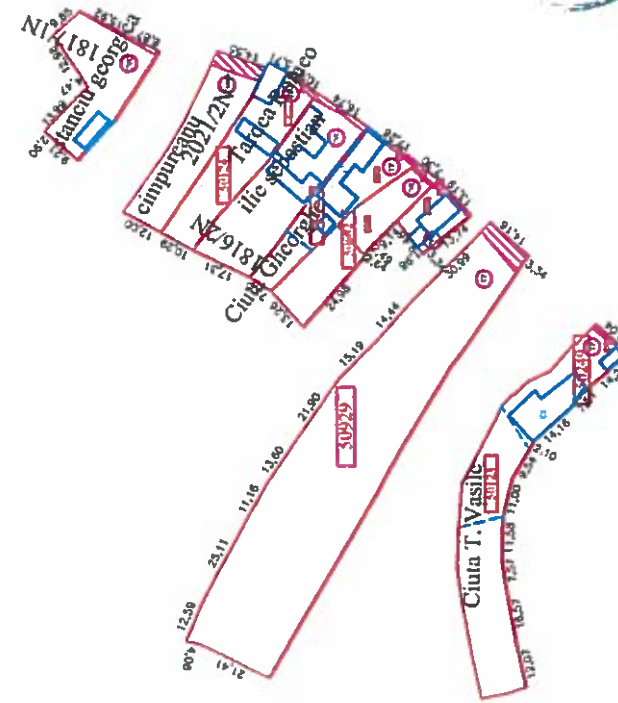
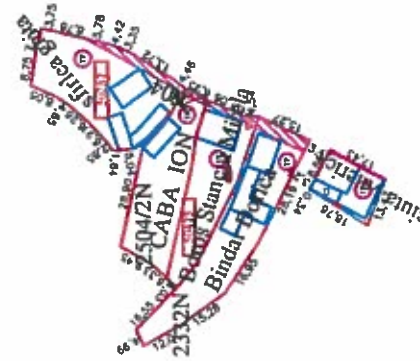
CERTIFICAT  
DE  
AUTORIZARE  
SARĂ P.D. N. 1  
Nr. 0033/13.12.2014  
T.C. ADRIAN  
CATEGORIA 1

4

Intocmit,  
P.F.A. Tofan Adrian Florin



Clasa	Clasa Vasilc	Clasa Niculescu
1	18	15
2	12	10
3	10	8
4	8	6
5	6	4



**Legenda**

- Limita proprietate
- Limita constructie
- Suprafata expropriata

## CERTIFIC AMPLASAMENTU

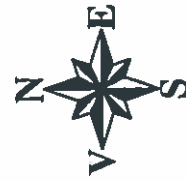


O.C.P.I. Vrancea  
Prezentul document recepționat este valabil  
însoțit de P.V. nr. 82/1569  
din 18 / 05 / 2015  
RECEPȚIONAT  
Inspector: Voicu Viorica  
Semnătura: [Signature]



Tofan Adrian Florin

PLAN TOPOGRAPHIC  
KM 61+270.20-KM 62+675.14



Legenda

- Limita proprietate
- Limita constructie
- Suprafata expropriata

O.C.P.I. Vrancea  
Prezentul document de recepție este valabil  
însoțit de P.V. nr. 82/1569  
din 18 / 03 / 2015  
RECEPȚIONAT  
Inspector: Volcu Vlărica  
Semnătură: [Signature]



**Intocmit.**

CO



1

1

四

4

213




SCHITA NR.-----  
SCARA: 1:2000  
COMUNA TULNICI

# PLAN TOPOGRAFIC KM 62+597.25-KM 64+022.74



Legenda  
— Limita proprietate  
— Limita constructie  
— Suprafata expropriata

O.C.P.I. Vrancea  
Prezentul document recepționat este valabil  
însoțit de P.V. nr. 82/15/04  
din 18 / 03 / 2015  
RECEPȚIONAT  
Inspector: Voicu Viorica  
Semnătura: \_\_\_\_\_



CERTIFICAT AMPLASAMENTUL



SCHITA NR. \_\_\_\_\_  
SCARA: 1:2000  
COMUNA TULNICI

# PLAN TOPOGRAFIC

KM 63+986.38-KM 64+970.08

CERTIFIC AMPLASAMENTUL



O.C.P.I. Vrancea  
Prezentul document receptionat este valabil  
însoțit de P.V. nr. 82/15104  
din 18 / 03 / 2015  
RECEPȚIONAT  
Inspector: Voicu Viorica  
Semnătura: \_\_\_\_\_

## Legenda

- Limita proprietate
- Limita constructie
- Suprafata expropriata



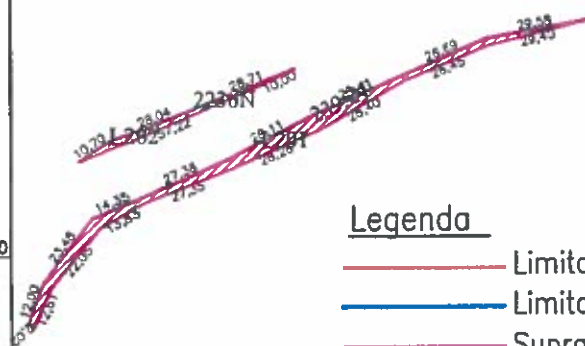


SCHITA NR. \_\_\_\_\_  
SCARA: 1:2000  
COMUNA TULNICI

# PLAN TOPOGRAFIC KM 64+988.43-KM 65+914.11

CERTIFIC AMPLASAMENTUL



CAB. IND.  
AVOCAT  
STANCU  
ONEL



## Legenda

- Limita proprietate
- Limita constructie
- Suprafata expropriata



O.C.P.I. Vrancea  
Prezentul document receptionat este valabil  
însoțit de P.V. nr. 82/15104  
din 18/03/2015  
RECEPȚIONAT  
Inspector: Voicu Viorica  
Semnătura: \_\_\_\_\_



SCHITA NR. \_\_\_\_  
SCARA: 1:2000  
COMUNA TULNICI

PLAN TOPOGRAFIC  
KM 65+942.56-KM 67+104.05

CERTIFIC IMPLANTMENTU

CAB. IND  
AVOCAT  
STANDU  
IONEL

O.C.P.I. Vrancea  
Prezentul document receptionat este valabil  
însoțit de P.V. nr. 82/15104  
din 18 / 03 / 2015  
RECEPȚIONAT  
Inspector: Voicu Viorica  
Semnătura: \_\_\_\_\_



Legenda

- Limita proprietate
- Limita constructie
- Suprafata expropriata

5041 2700  
 CERTIFICAT  
 DE  
 AUTORIZARE  
 Nr. 130/1991  
 ADRIAN I. IONESCU  
 1991

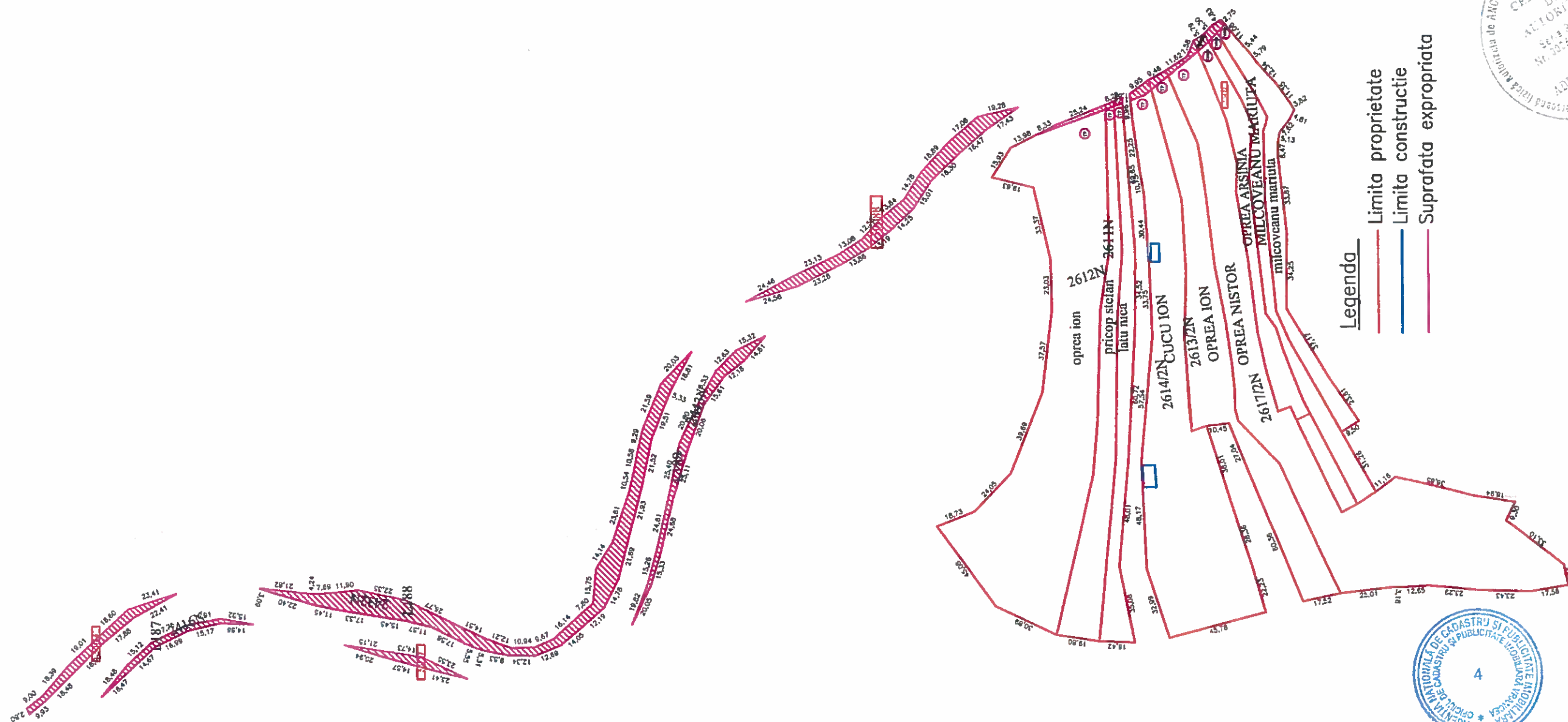
Intocmit,  
P.F.A. Tofan Adrian Florin





# PLAN TOPOGRAFIC KM 67+104.05 - KM 67+801.69

SCHITA NR. \_\_\_\_\_  
SCARA: 1:2000  
COMUNA TULNICI



CERTIFIC AMPLASAMENTUL



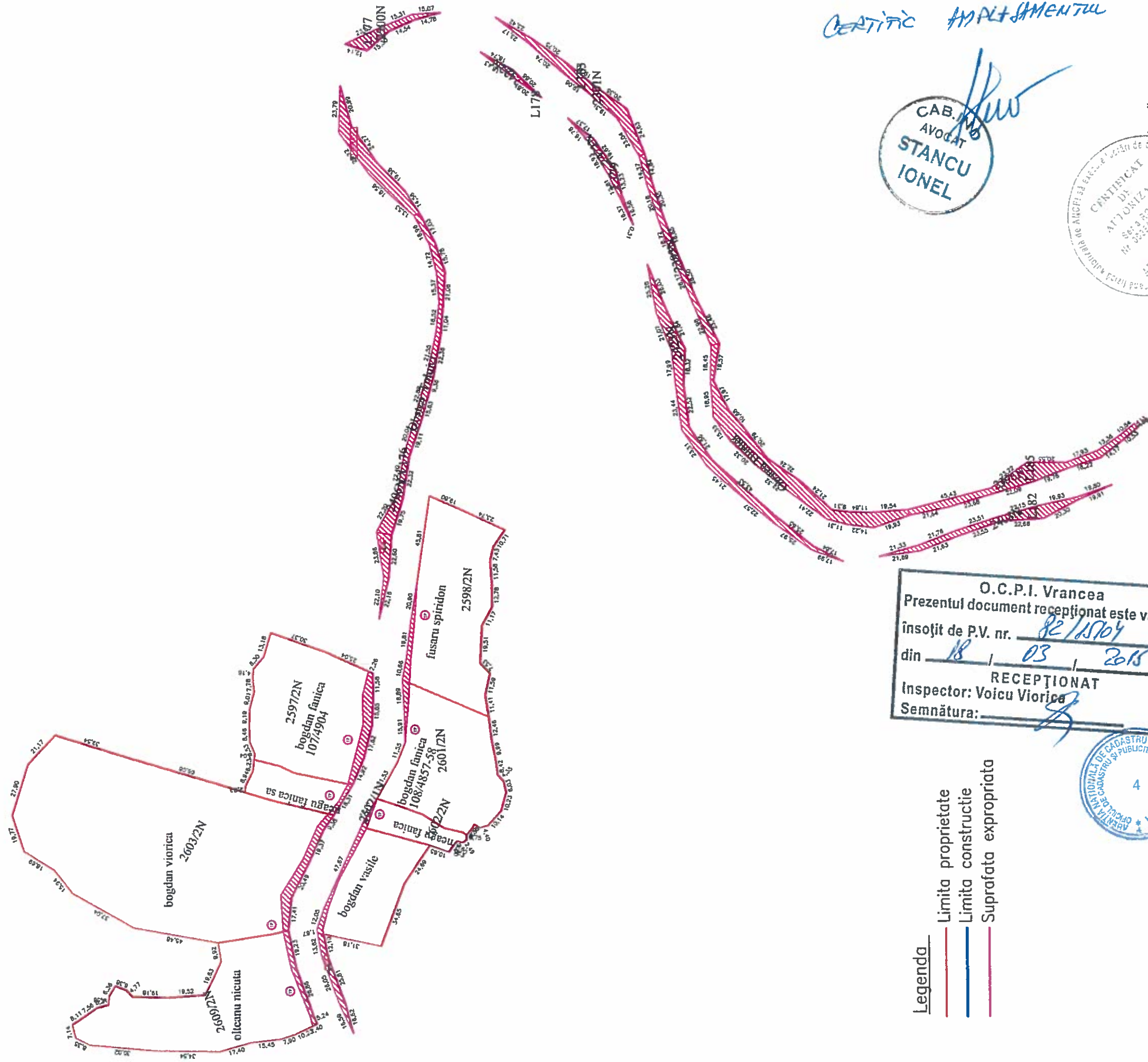
Legenda  
— Limita proprietate  
— Limita constructie  
— Suprafata expropriata



O.C.P.I. Vrancea  
Prezentul document receptionat este valabil  
insotit de P.V. nr. 82/15/04  
din 18 / 03 / 2015  
RECEPȚIONAT  
Inspector: Voicu Viorica  
Semnatura: \_\_\_\_\_

Intocmit,  
P.F.A. Tofan Adrian Florin

PLAN TOPOGRAPHIC  
KM 67+823.61-KM 68+935.98



## CERTIFICATO AMPLIAMENTO



Intocmit,  
P.E.A. Tofan Adrian Florin

O.C.P.I. Vrancea  
Prezentul document receptionat este valabil  
însoțit de P.V. nr. 82/15704  
din 18 / 03 / 2015  
RECEPȚIONAT  
Inspector: Voicu Viorica  
Semnătura: [Signature]



Legenda

- Limita proprietate
- Limita constructie
- Suprafata expropriata

SCHITA NR. \_\_\_\_\_  
SCARA: 1:2000  
COMUNA TULNICI

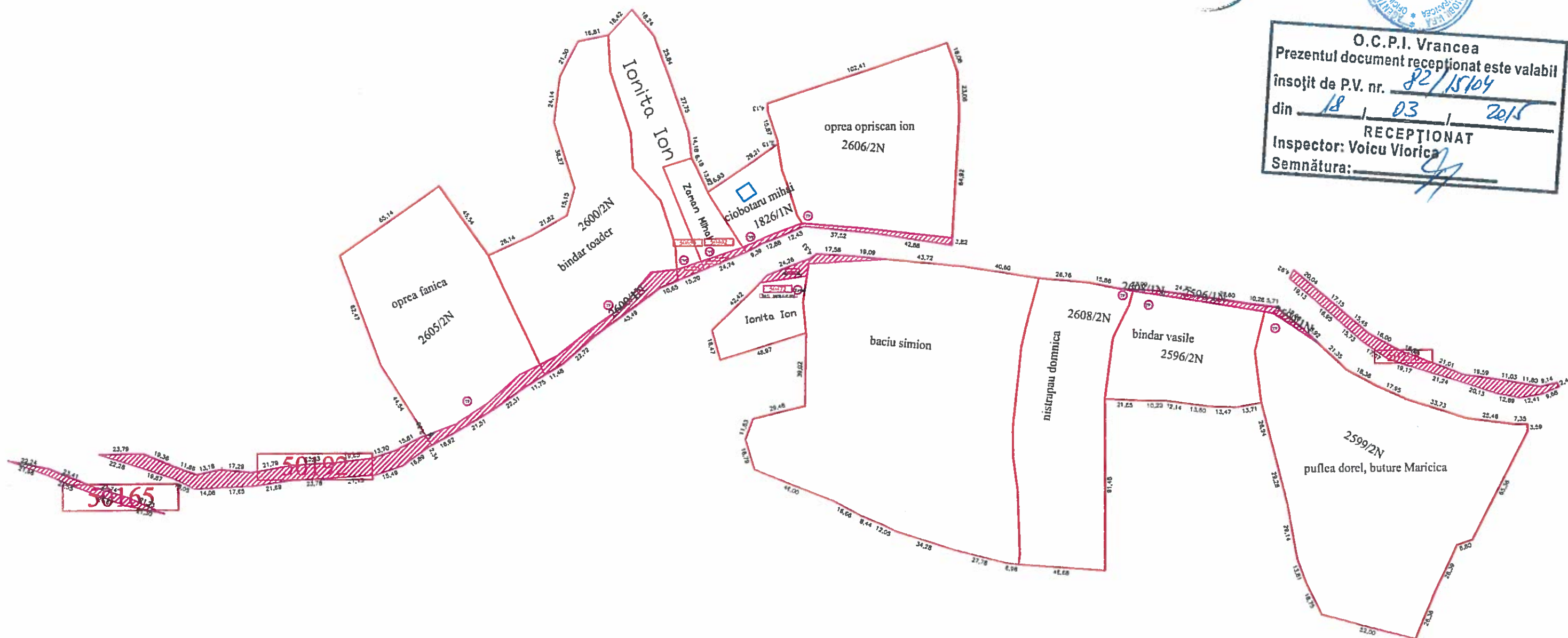
# PLAN TOPOGRAFIC

KM 68+935.98-KM 69+806.41

CERTIFICAT AMPLASAMENTUL



O.C.P.I. Vrancea  
Prezentul document recepționat este valabil  
însoțit de P.V. nr. 82/15104  
din 18 / 03 / 2015  
RECEPȚIONAT  
Inspector: Voicu Viorica  
Semnătura: \_\_\_\_\_



## Legenda

- Limita proprietate
- Limita constructie
- Suprafata expropriata



Intocmit,  
P.C.A. Tofan Adrian Florin



SCHITA NR. \_\_\_\_\_

SCARA: 1:2000  
COMUNA TULNICI

# PLAN TOPOGRAFIC KM 69+806.41-KM 70+643.16

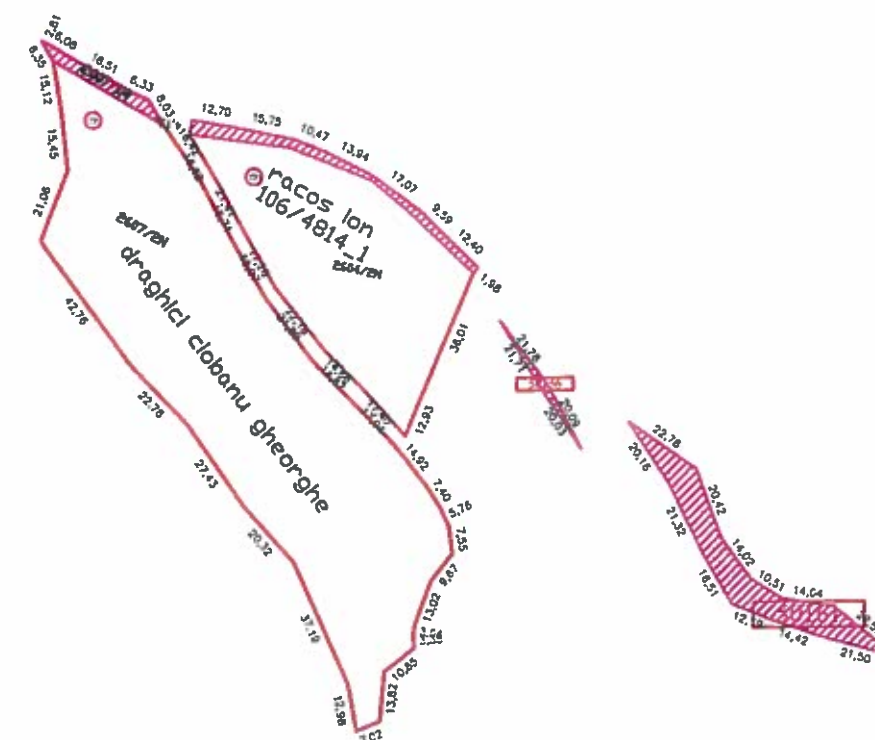
CERTIFICAT AMPLASAMENT



Handwritten signature and stamp.



Ș.Ș.P.I. Vrancea  
Prezentul document recepțional este valabil  
însoțit de P.V. nr. 82/15104  
din 18 / 03 / 2015  
RECEPȚIONAT  
Inspector: Voicu Viorela  
Semnatura: \_\_\_\_\_



## Legenda

- Limita proprietate
- Limita constructie
- Suprafata expropriata

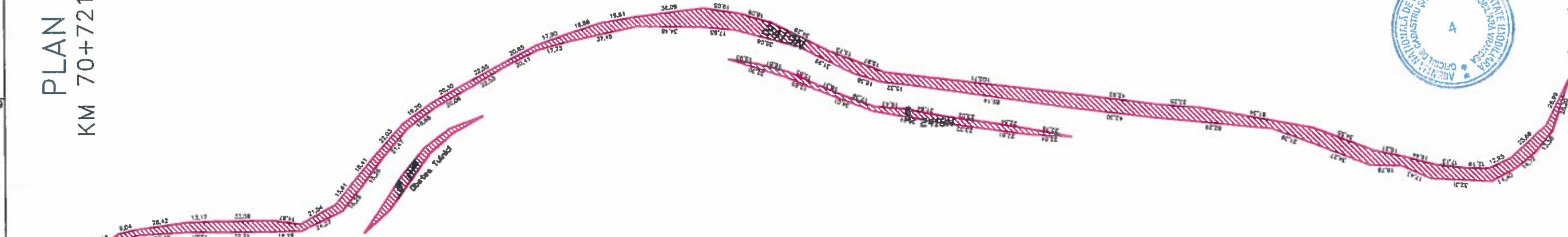


Intocmit,  
P.F.A. Tofan Adrian Florin

SCHITA NR. \_\_\_\_\_  
SCARA: 1:2000  
COMUNA TULNICI

# PLAN TOPOGRAFIC


KM 70+721.65-KM 71+943.16



- Legenda**
- Limita proprietate
  - Limita constructie
  - Suprafata expropriata

0.G.P.I. Vrancea  
Prezentul document recepționat este valabil  
însoțit de P.V. nr. 82/15104  
din 18 / 03 / 2015  
RECEPȚIONAT  
Inspector: Voicu Viorela  
Semnătură: \_\_\_\_\_

CABINET  
AVOCAT  
STANCU  
IONEL



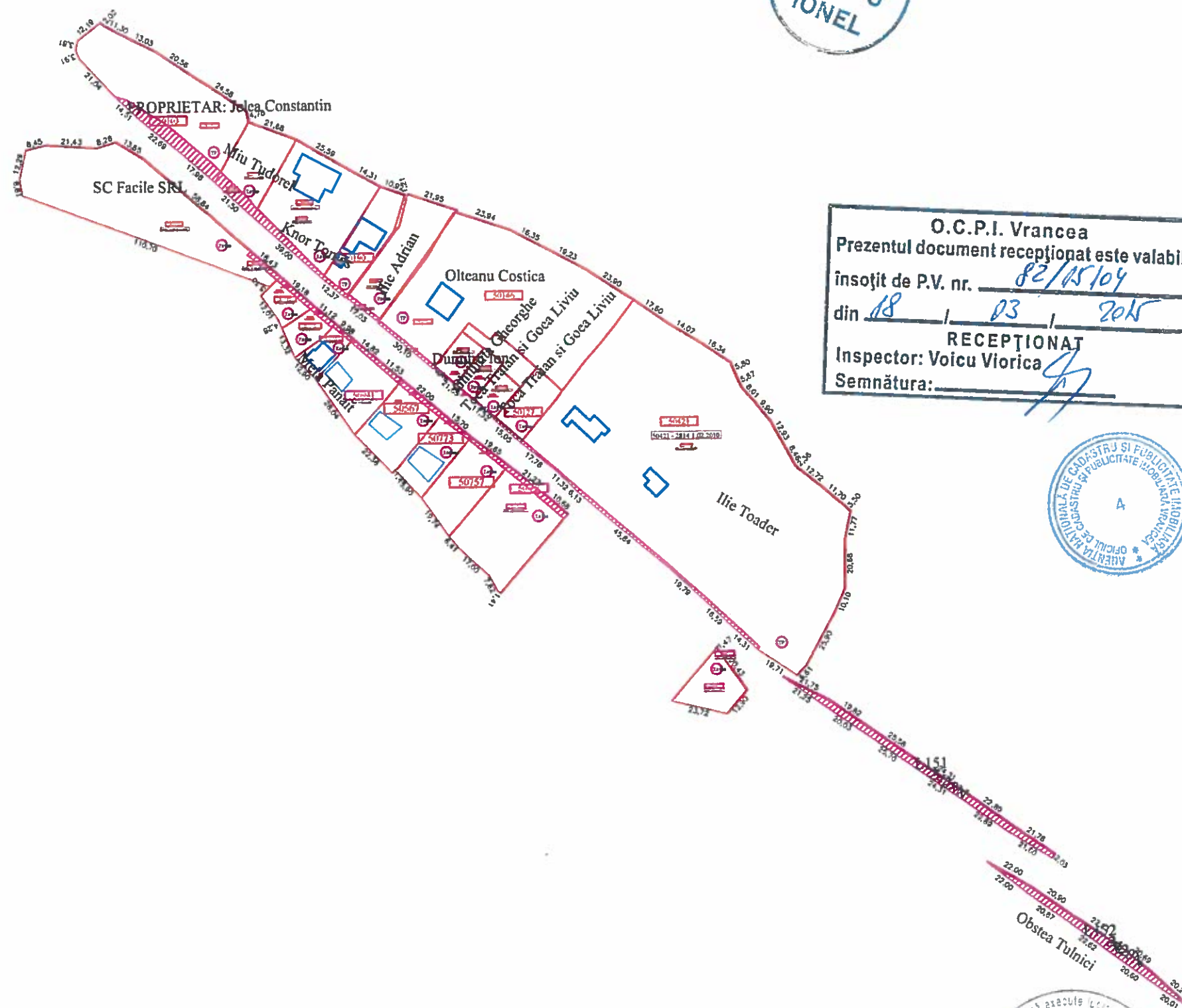
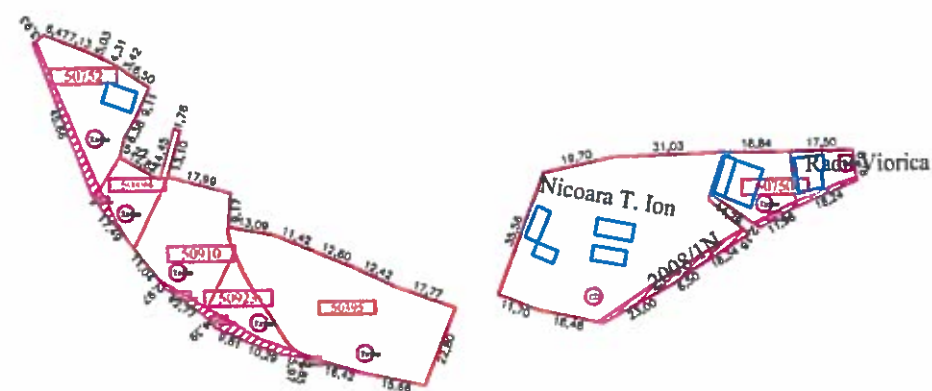
Intocmit,  
P.F.A. Tofan Adrian Florin


SCARA: 1:2000  
COMUNA TULNICI

PLAN TOPOGRAFIC  
KM 71+901.73-KM 72+871.50

CERTIFIC AMPLIAMENTO

CAB.IND  
AVOCAT  
STANCU  
IONEL



O.C.P.I. Vrancea  
Prezentul document recepționat este valabil  
însoțit de P.V. nr. 82/15/04  
din 18 / 03 / 2015  
RECEPȚIONAT  
Inspector: Voicu Viorica  
Semnătura: 



### Legenda



- Limita proprietate
- Limita constructie
- Suprafata expropriata





SCHITA NR. \_\_\_\_\_  
SCARA: 1:1000  
COMUNA TULNICI

# PLAN TOPOGRAFIC KM 72+871.50-KM 73+294.13



**Legenda**  
— Limita proprietate  
— Limita constructie  
— Suprafata expropriata

DEPARTAMENTUL

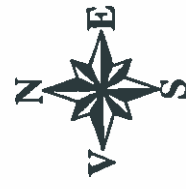


O.C.P.I. Vrancea  
Prezentul document recepționat este valabil  
însoțit de P.V. nr. 82/15109  
din 18 / 13 / 2015  
**RECEPȚIONAT**  
Inspector: Voicu Viorica  
Semnătura: \_\_\_\_\_



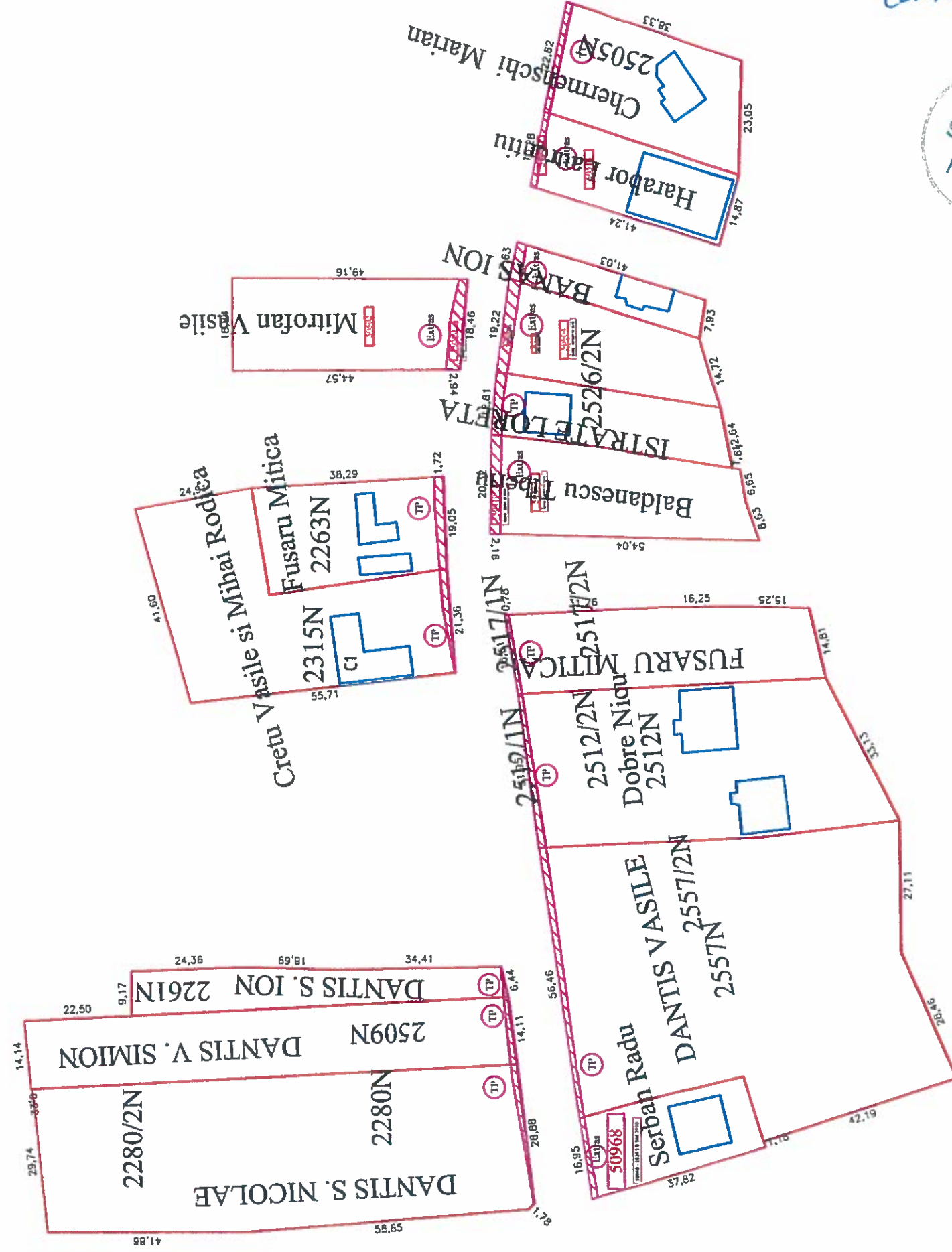
Intocmit,  
P.F.A. Tofan Adrian Florin

SCHITA NR. \_\_\_\_\_  
SCARA: 1:1000  
COMUNA TULNICI



# PLAN TOPOGRAFIC

KM 74+999.37 – KM 75+251.21



- Legenda**
- Limita proprietate
  - Limita constructie
  - Suprafata expropriata

O.C.P.I. Vrancea  
Prezentul document receptionat este valabil  
insotit de P.V. nr. 82/15704  
din 18 / 03 / 2015  
RECEPȚIONAT  
Inspector: Voicu Viorela  
Semnătura: \_\_\_\_\_



CERTIFICĂ AMPLASAMENTUL

Intocmit,  
Tofan Adrian Florin



SCHITA NR. \_\_\_\_\_  
SCARA: 1:2000  
COMUNA TULNICI

# PLAN TOPOGRAFIC

KM 74+019.34-KM 74+928.76


CERTIFIC AMPLASAMENTUL



CAB. IND  
AVOCAT  
STANCU  
IONEL

*Handwritten signature*

O.C.P.I. Vrancea  
Prezentul document receptionat este valabil  
însoțit de P.V. nr. 82/15709  
din 18 / 03 / 2015  
RECEPȚIONAT  
Inspector: Voicu Viorica  
Semnătura: *[Signature]*



- Legenda
- Limita proprietate
  - Limita constructie
  - Suprafata expropriata






PLAN TOPOGRAFIC  
KM 75+709.83-KM 76+479.18

CERTIFIC AMPLIAMENTU



CAB. INB  
AVOCAT  
STANCU  
IONEL



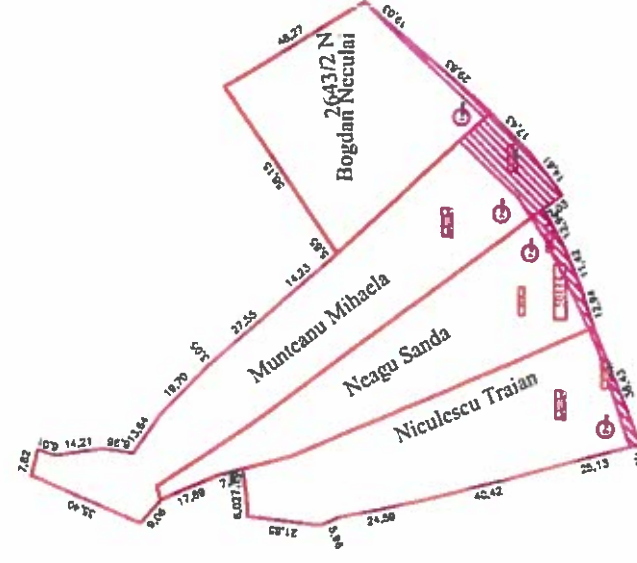
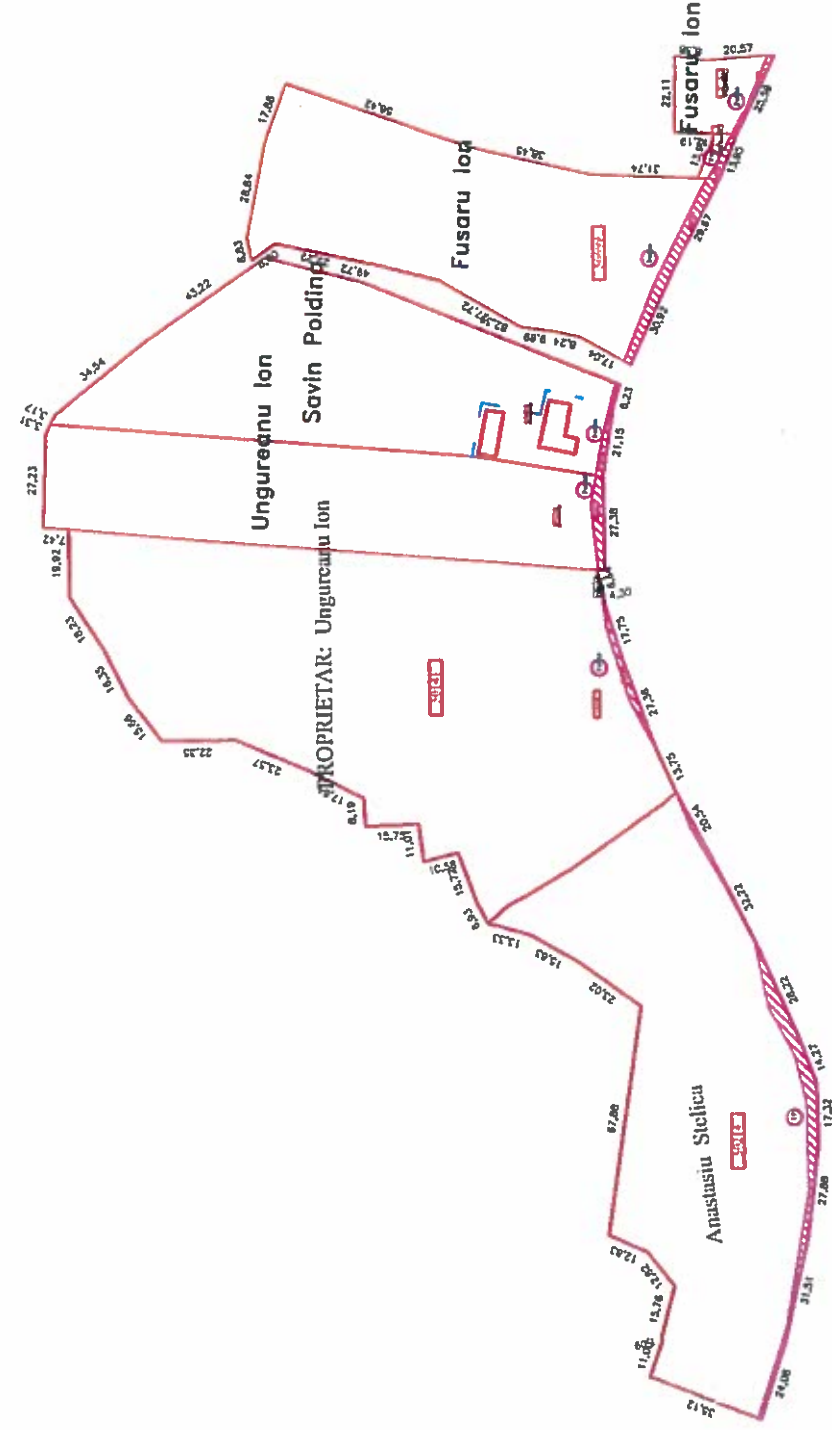
O.C.P.I. Vrancea  
Prezentul document receptionat este valabil  
însoțit de P.V. nr. 82/1509  
din 18 / 03 / 2015  
RECEPȚIONAT  
Inspector: Voicu Viorica  
Semnătura: 

Limita proprietate  
Limita constructie  
Suprafata expropriata

SCHITA NR. \_\_\_\_\_  
SCARA: 1:2000  
COMUNA TULNICI

# PLAN TOPOGRAFIC

KM 76+685.49-KM 77+383.85



Legenda

- Limita proprietate
- Limita constructie
- Suprafata expropriata

O.C.P.I. Vrancea  
Prezentul document receptionat este valabil  
insojit de P.V. nr. 82/15109  
din 18 / 03 / 2015  
RECEPȚIONAT  
Inspector: Voicu Viorica  
Semnatura: \_\_\_\_\_



CAB.IND  
AVOCAT  
STANCU  
IONEL



CERTIFICAT AMPLASAMENTUL



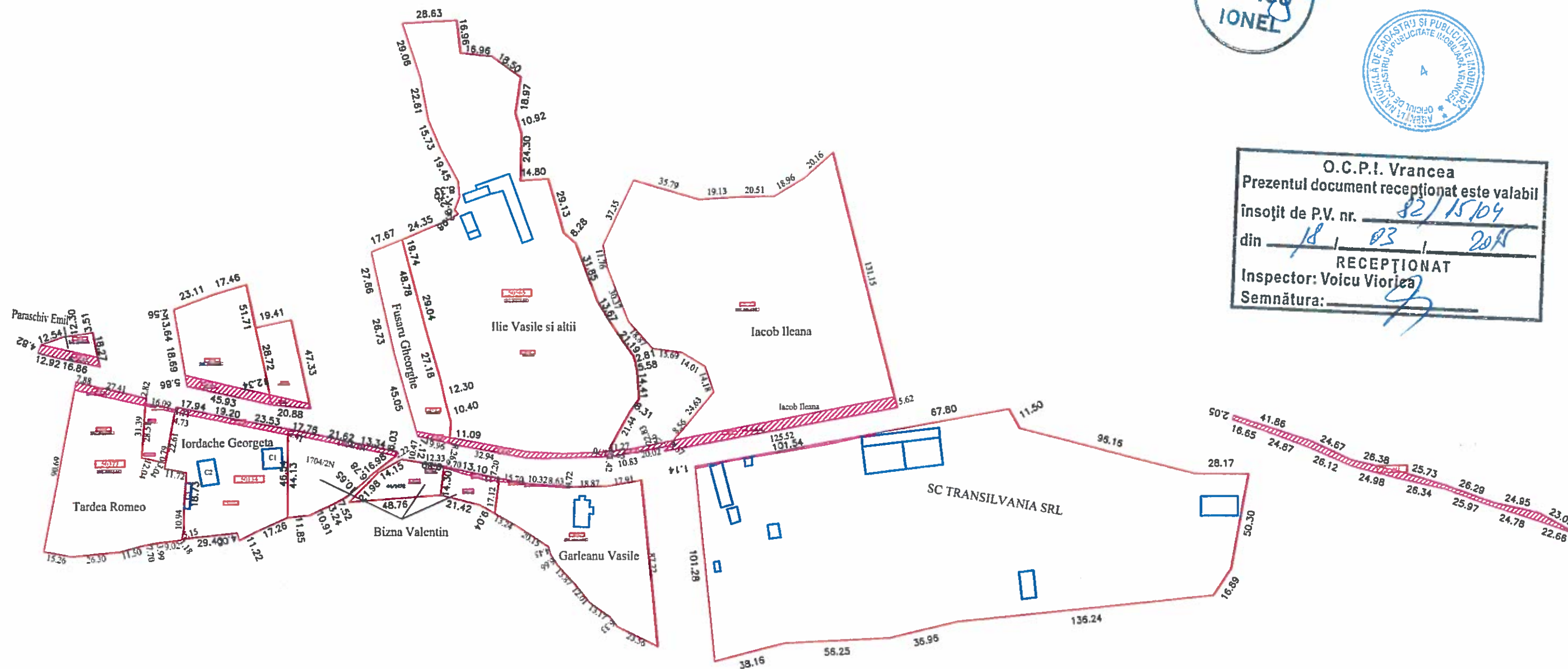
SCHITA NR. \_\_\_\_\_  
SCARA: 1:2000  
COMUNA TULNICI

# PLAN TOPOGRAFIC KM 77+725.62-KM 78+564.77

CERTIFICAT AMPLASAMENTUL



O.C.P.I. Vrancea  
Prezentul document receptionat este valabil  
însoțit de P.V. nr. 82/15104  
din 18 / 03 / 2011  
RECEPȚIONAT  
Inspector: Voicu Viorela  
Semnătura: \_\_\_\_\_



- Legenda
- Limita proprietate
  - Limita constructie
  - Suprafata expropriata





SCHITA NR. \_\_\_\_\_  
SCARA: 1:2000  
COMUNA TULNICI

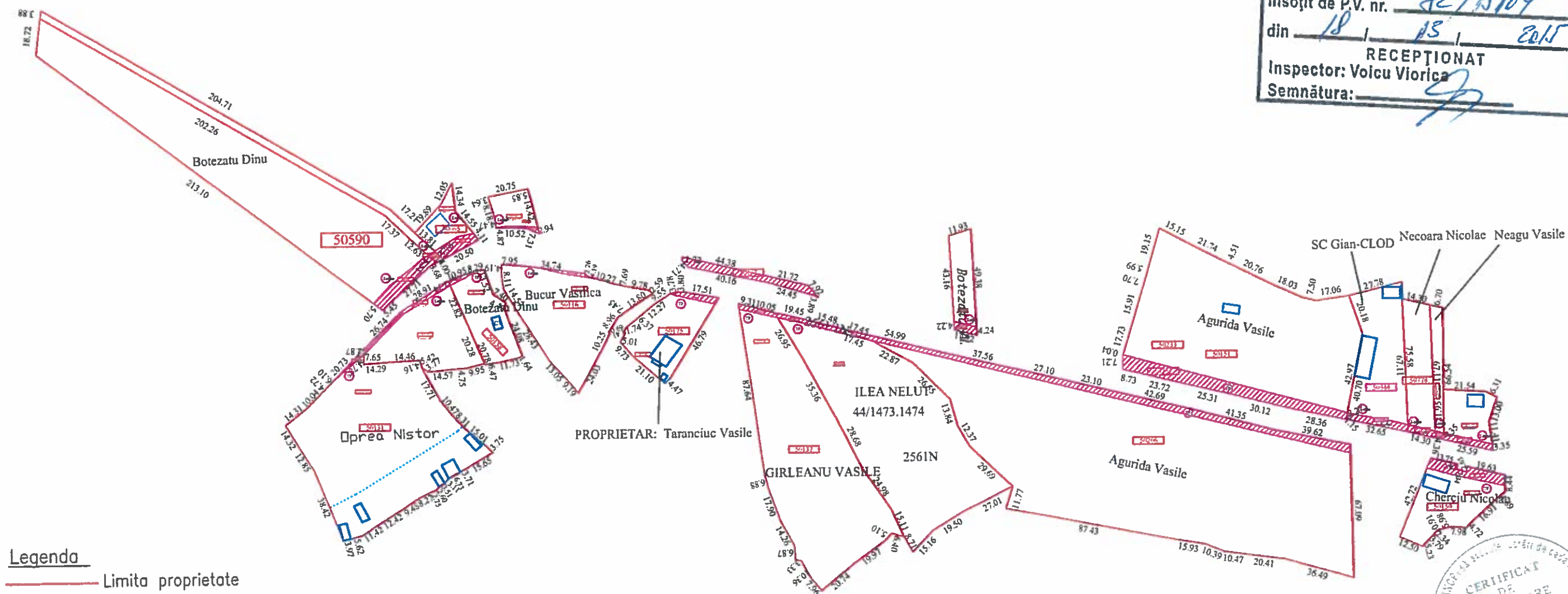
# PLAN TOPOGRAFIC

KM 78+589.30-KM 79+255.24

CERTIFICAT AMPLASAMENTAL



O.C.P.I. Vrancea  
Prezentul document receptionat este valabil  
însoțit de P.V. nr. 82/15704  
din 18 / 15 / 2015  
RECEPȚIONAT  
Inspector: Voicu Viorica  
Semnătura: \_\_\_\_\_



- Legenda
- Limita proprietate
  - Limita constructie
  - Suprafata expropriata



SCHITA NR. \_\_\_\_\_  
SCARA: 1:2000  
COMUNA TULNICI

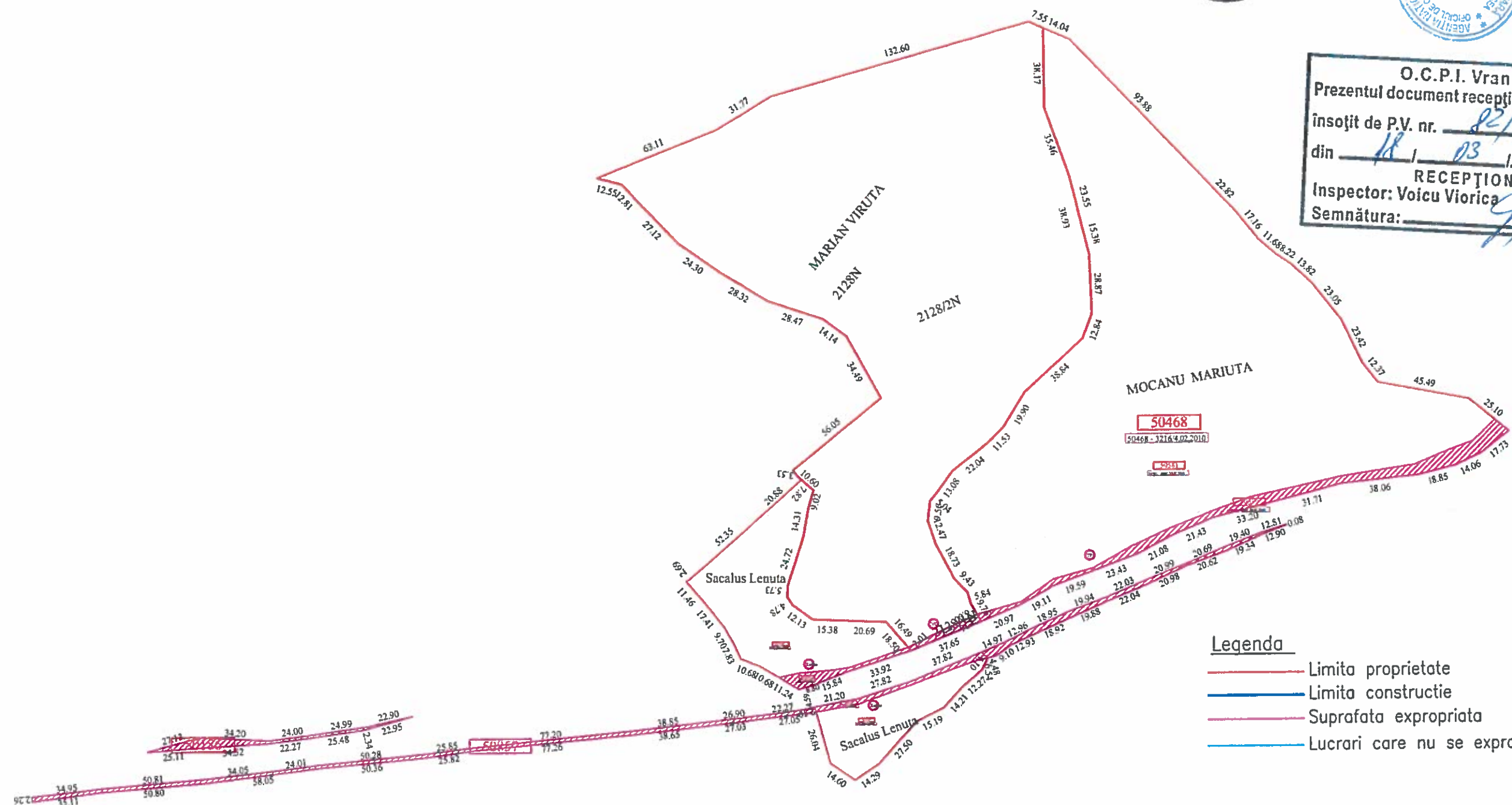
# PLAN TOPOGRAFIC

KM 79+255.24-KM 80+005.66

CERTIFIC AMPLASAMENTUL



O.C.P.I. Vrancea  
Prezentul document receptionat este valabil  
Însoțit de P.V. nr. 82/15/09  
din 18 / 03 / 2015  
RECEPȚIONAT  
Inspector: Voicu Viorica  
Semnătura: \_\_\_\_\_



## Legenda

- Limita proprietate
- Limita constructie
- Suprafata expropriata
- Lucrari care nu se expropriaza



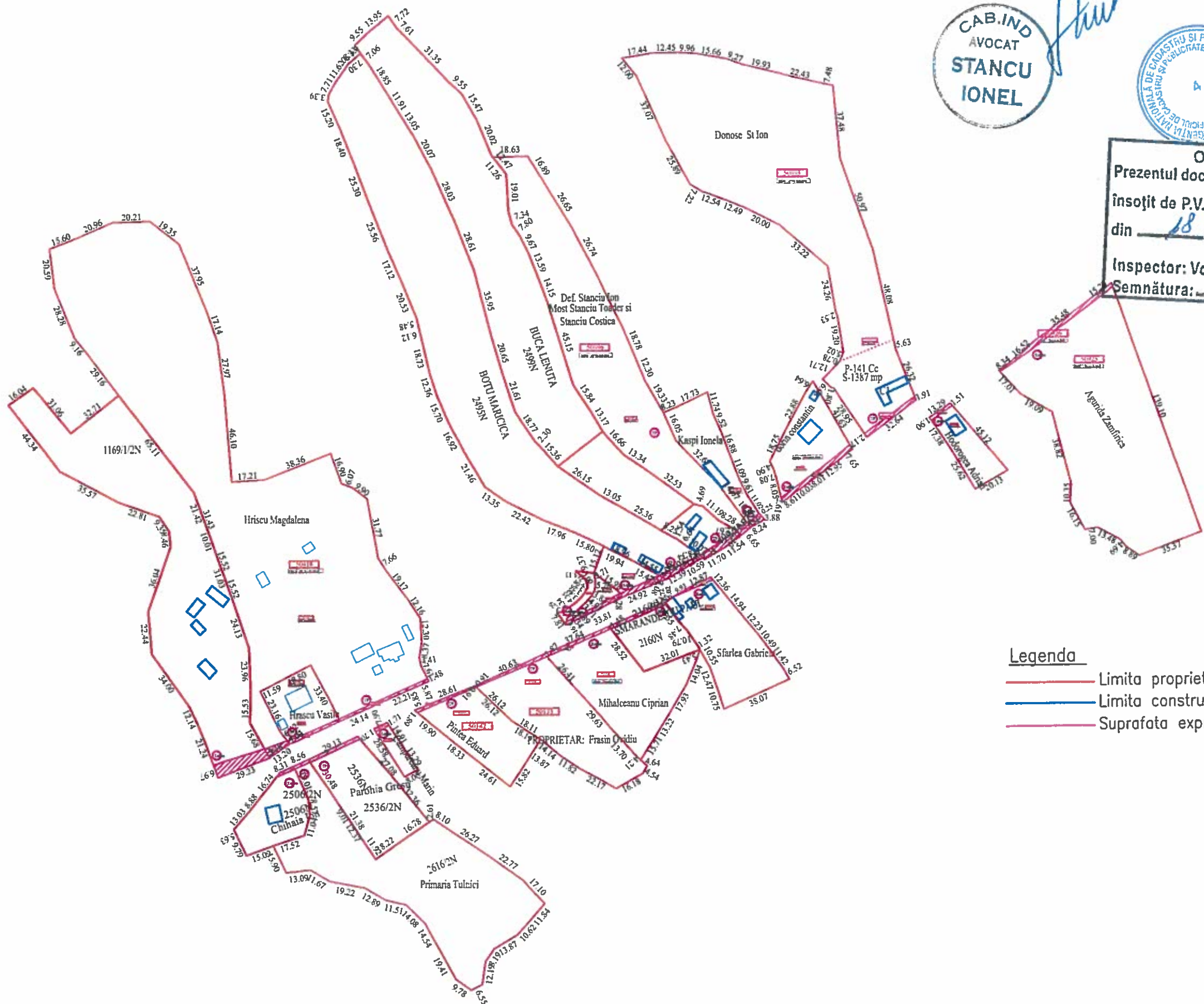


PLAN TOPOGRAFIC  
KM 80+107.21-KM 80+652.06

CERTIFIC AMPLASMENTUM



O.C.P.I. Vrancea  
Prezentul document recepționat este valabil  
însoțit de P.V. nr. 82/15/04  
din 18 / 03 / 2015  
RECEPȚIONAT  
Inspector: Voicu Viorica  
Semnătura: \_\_\_\_\_



Legenda

- Limita proprietate
- Limita constructie
- Suprafata expropriata





SCHITA NR. \_\_\_\_\_  
SCARA: 1:2000  
COMUNA TULNICI

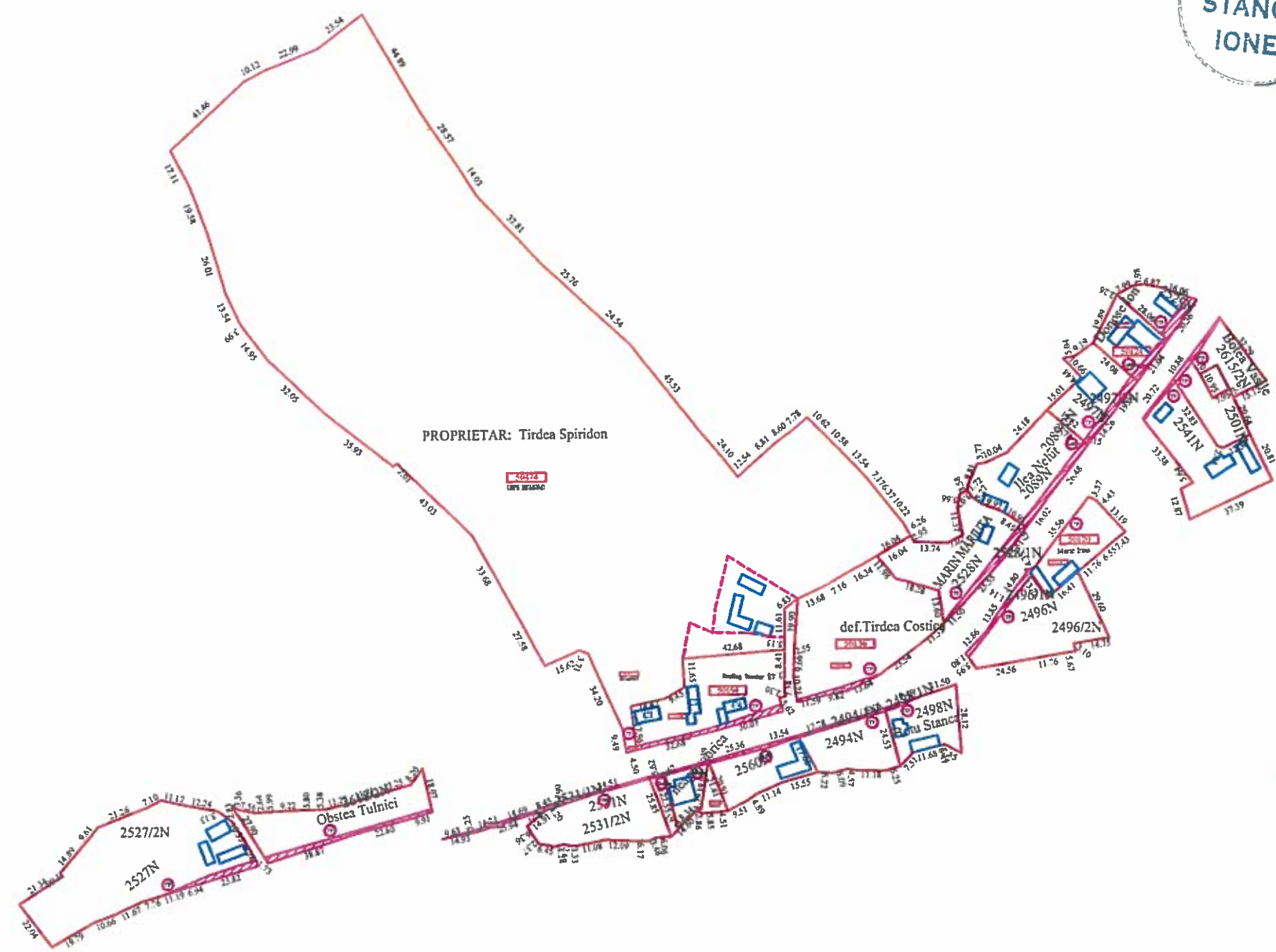
# PLAN TOPOGRAFIC

KM 80+806.90-KM 81+369.23

CERTIFIC AMPLASAMENTUL



O.C.P.I. Vrancea  
Prezentul document recepționat este valabil  
însoțit de P.V. nr. 82/15/09  
din 18 / 03 / 2015  
RECEPȚIONAT  
Inspector: Volcu Viorica  
Semnătura: \_\_\_\_\_



## Legenda

- Limita proprietate
- Limita constructie
- Suprafata expropriata

CERTIFICAT  
DE  
AUTORIZARE  
Intocmit,  
P.F.A. Tofan Adrian Florin

PLAN TOPOGRAFIC  
KM 81+685.02-KM 82+638.87

CERTIFIC AMPLASAMENTUL



CAB.IND  
AVOCAT  
STANCU  
IONEL

2621/3N

OBSTEA TULNICI

### Legenda

- Limita proprietate  
Limita constructie  
Suprafata expropriata



O.C.P.I. Vrancea  
Prezentul document receptionat este valabil  
însoțit de P.V. nr. 82/15109  
din 18 / 03 / 2015  
RECEPȚIONAT  
Inspector: Voicu Viorica  
Semnătura: \_\_\_\_\_



SCHITA NR. \_\_\_\_\_

SCARA: 1:2000

COMUNA TUI NICI

PLAN TOPOGRAPHIC  
KM 82+190.61-KM 82+769.97


## CERTIFIC AMPLIAMENTUL

### Legenda

**Limita proprietate**

### Limita constructie

Suprafata expozita

O.C.P.I. Vrancea  
Prezentul document receptionat este valabil  
însoțit de P.V. nr. 82/15104  
din 18 / 03 / 2015  
RECEPȚIONAT  
Inspector: Voicu Viorica  
Semnătura: 





PLAN TOPOGRAFIC



## CERTIFIC AMPLIAMENTO

Intocmit.  
P.F.A. Tolon Adrian Florin

proprietate  
construcție  
ta exploatat

### Legenda

## Limita proprietate

## Limita constructie

Suprafata expri

2011  
Prezentul document recepționat este valabil  
însoțit de P.V. nr. 827/15704  
din 18 / 03 / 2015  
RECEPȚIONAT  
Inspector: Voicu Viorica  
Semnătura: [Signature]

SCHITA NR. \_\_\_\_\_  
SCARA: 1:2000  
COMUNA TULNICI

# PLAN TOPOGRAFIC KM 83+528.90-KM 84+374.60

CERTIFIC AMPLASAMENTUL



CAB. ING.  
AVOCAT  
STANCU  
IONEL

O.C.P.I. Vrancea  
Prezentul document recepționat este valabil  
însoțit de P.V. nr. 82/15109  
din 18 / 03 / 2015  
RECEPȚIONAT  
Inspector: Voicu Viorica  
Semnătura: \_\_\_\_\_



## Legenda

- Limita proprietate
- Limita constructie
- Suprafata expropriata

CERTIFICAT  
DE  
AUTORIZARE  
Seria 2/2015  
Nr. 15109/2015  
Intocmit de  
P.F.A. Tofan Adrian Florin

CERTIFICAT HYDRAVENTUAL

SCHITA NR. \_\_\_\_\_  
SCARA: 1:2000  
COMUNA TULNICI

# PLAN TOPOGRAFIC

KM 84+374.60-KM 85+433.20

CAB. IND  
AVOCAT  
STANCU  
IONEL



O.C.P.I. Vrancea  
Prezentul document recepționat este valabil  
însoțit de P.V. nr. 82/15104  
din 18 / 13 / 2015  
RECEPȚIONAT  
Inspector: Voicu Viorica  
Semnătura: \_\_\_\_\_



## Legenda

- Limita proprietate
- Limita constructie
- Suprafata expropriata

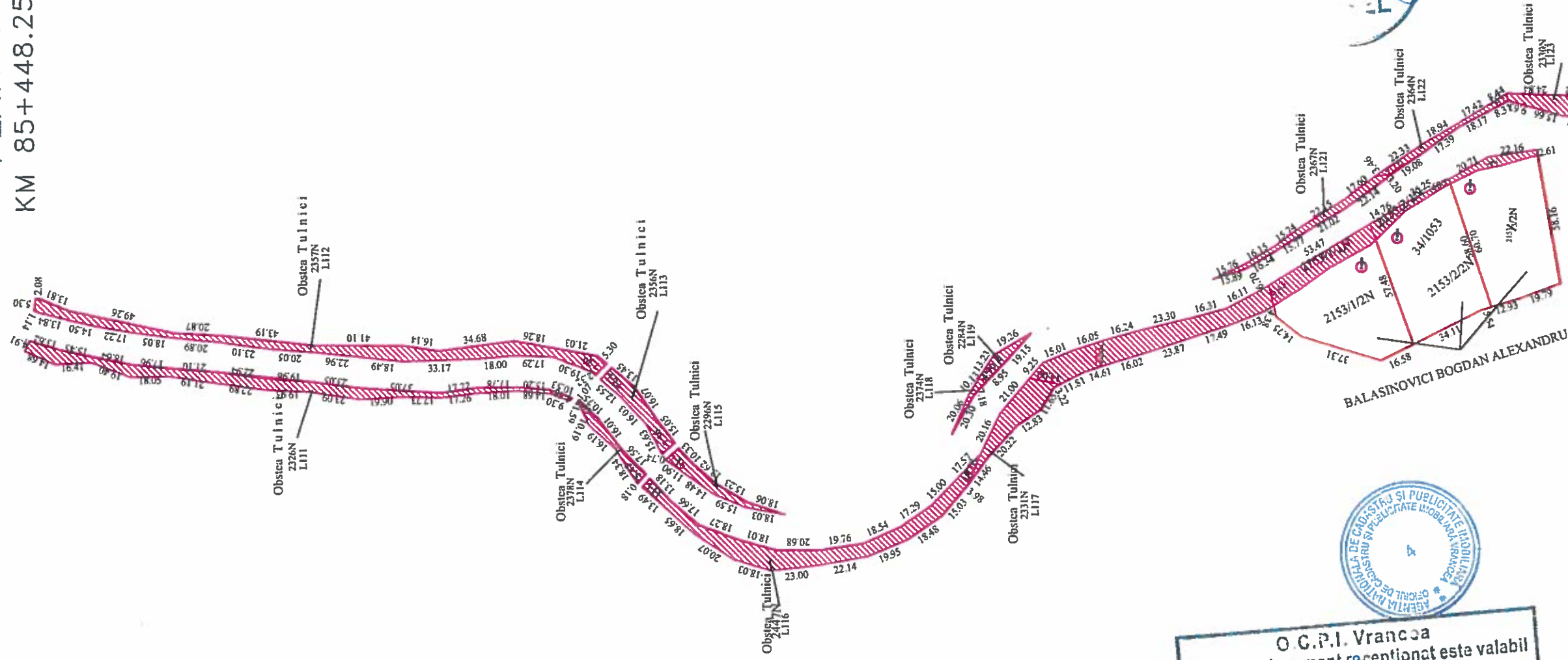


Intocmit,  
E.F.A. Tofan Adrian Florin



PLAN TOPOGRAFIC  
KM 85+448.25-KM 86+293.05

SCHITA NR.-----  
SCARA: 1:2000  
COMUNA TULNICI



O.C.P.I. Vrancea  
Prezentul document recepționat este valabil  
însoțit de P.V. nr. 82/15709  
din 18/03/2015  
RECEPȚIONAT  
Inspector: Voicu Viorica  
Semnătura: [Signature]

- Legenda
- Limita proprietate
  - Limita construcție
  - Suprafața expropriată

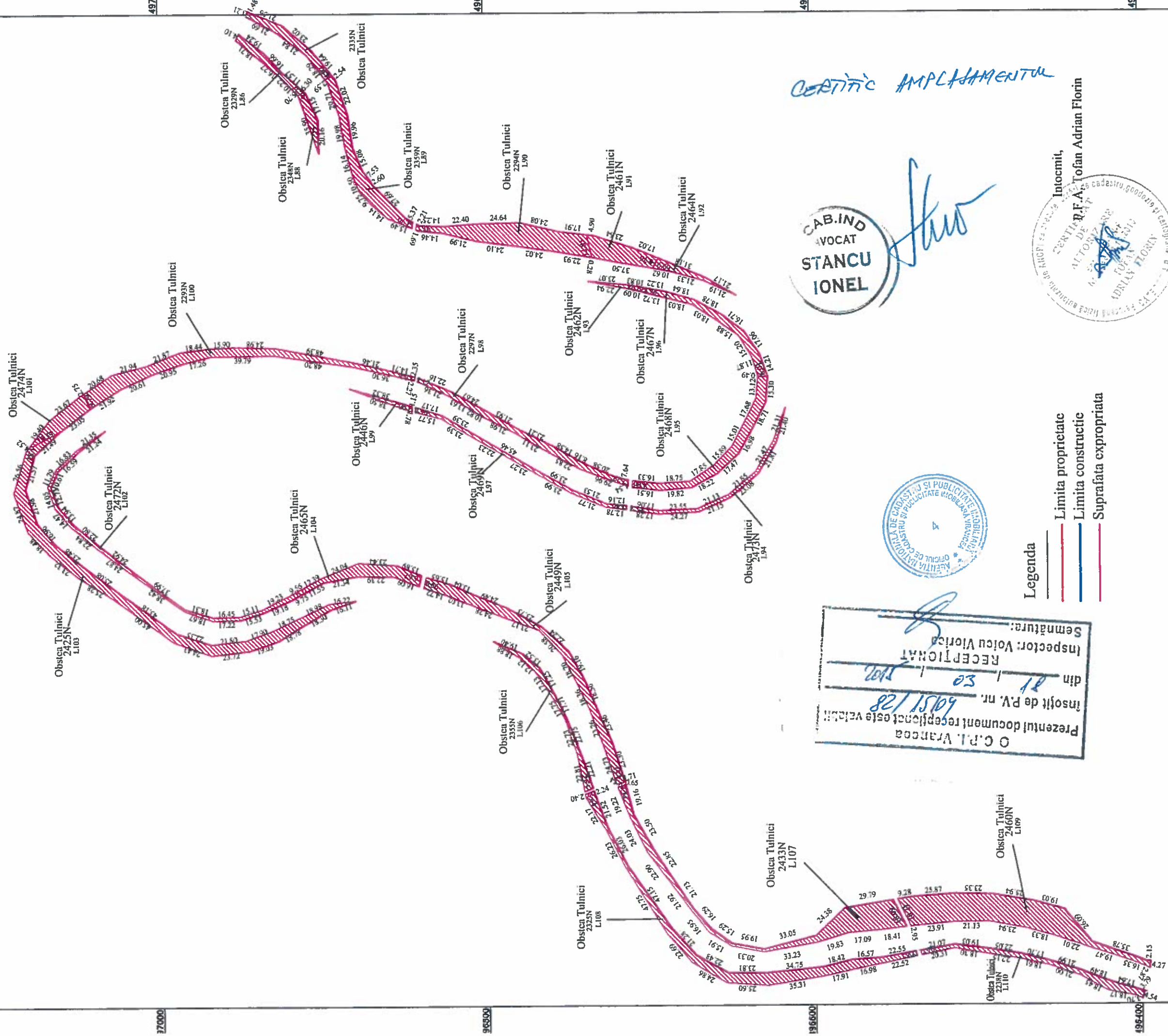
CERTIFIC AMPLASAMENTUL

[Signature]



Intocmit,  
P.F.A. Tofan Adrian Florin

SCHITA NR. \_\_\_\_\_  
SCARA: 1:2000  
COMUNA TULNICI



## CERTIFIC AMPLIAMENTO

CAB.IND  
VOCAT  
STANCU  
IONEL

## Legenda

Limita proprietate  
Limita constructie  
Suprafata exprii

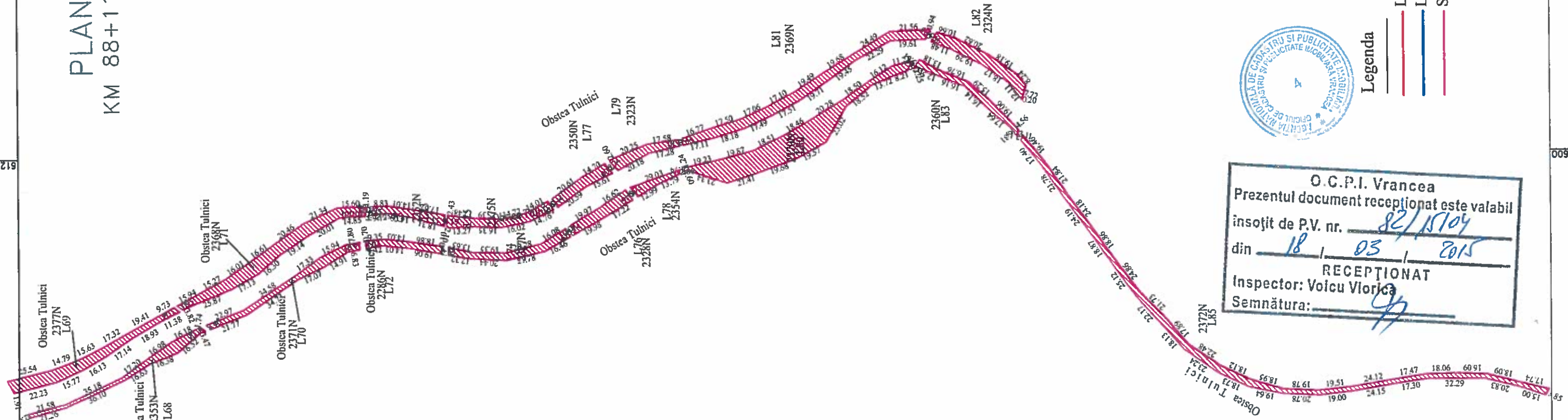
Intocmit,  
A: Tofan Adrian Florin

**P.F.A. Tofan Adrian Florin**



PLAN TOPOGRAFIC  
KM 88+113.24-KM 89+107.50

SCHITA NR. \_\_\_\_\_  
SCARA: 1:2000  
COMUNA TULNICI



CERTIFIC AMPLASAMENTUL



- Legenda
- Limita proprietate
  - Limita constructie
  - Suprafata expropriata

O.C.P.I. Vrancea  
Prezentul document receptionat este valabil  
insotit de P.V. nr. 82/15104  
din 18 / 03 / 2015  
RECEPTIONAT  
Inspector: Voicu Viorela  
Semnatura: \_\_\_\_\_



SCHITA NR. \_\_\_\_\_  
SCARA: 1:2000  
COMUNA TULNICI

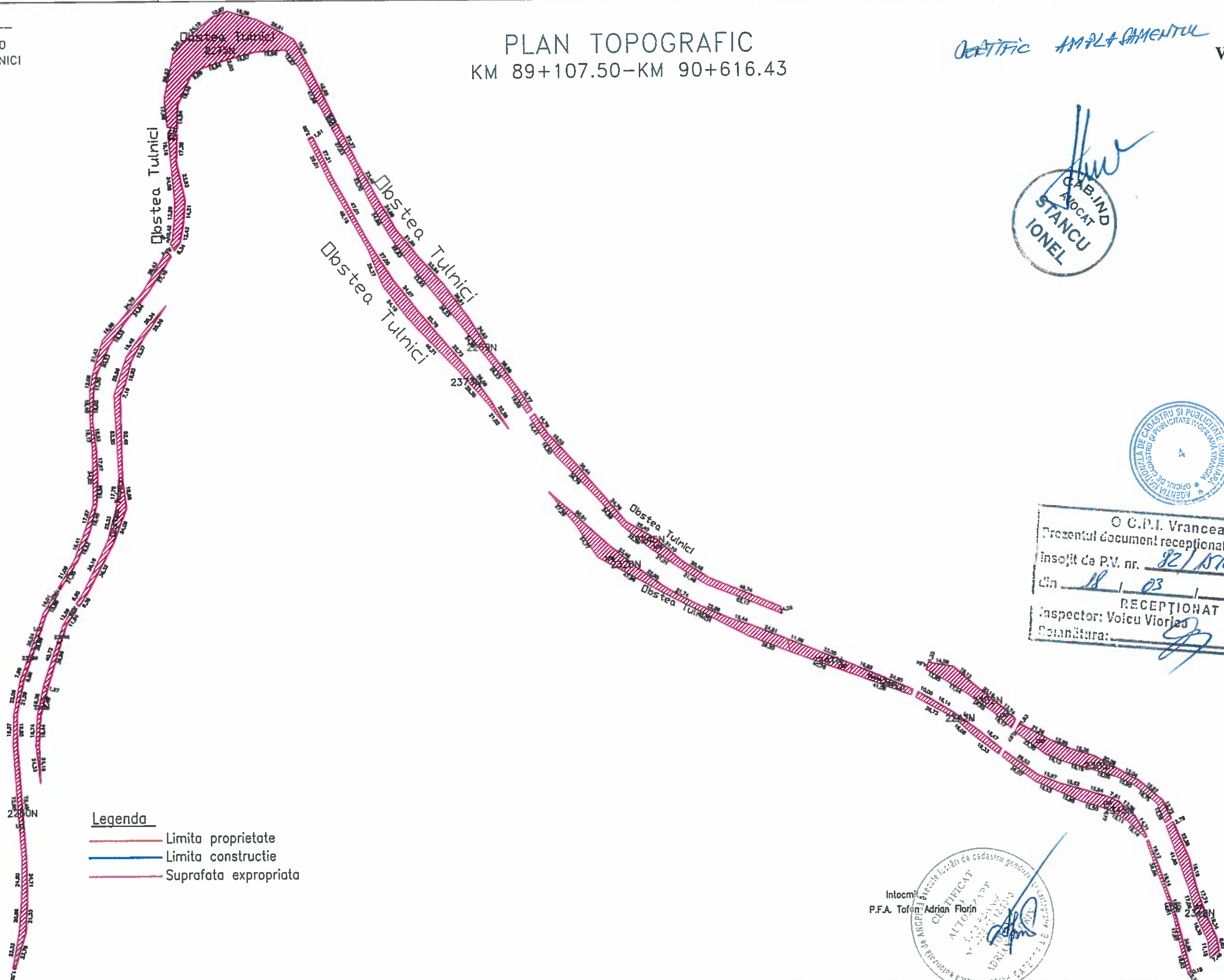
# PLAN TOPOGRAFIC

KM 89+107.50-KM 90+616.43

CERTIFIC AMPLASAMENTUL



O.C.P.I. Vrancea  
Prezentul document receptionat este valabil  
Insozit de P.V. nr. 82/15109  
din 18 / 03 / 2015  
RECEPȚIONAT  
Inspector: Voicu Viorela  
Semnatura: \_\_\_\_\_



- Legenda
- Limita proprietate
  - Limita constructie
  - Suprafata expropriata

Intocmit de  
P.F.A. Tofan Adrian Florin



SCHITA NR. \_\_\_\_\_  
SCARA: 1:2000  
COMUNA TULNICI

# PLAN TOPOGRAFIC

KM 90+616.43-KM 91+887.59



*CERTIFIC AMPLASAMENTUL*



O.C.P.I. Vrancea  
Prezentul document recepționat este valabil  
Însoțit de P.V. nr. 82/15104  
din 18 / 03 / 2015  
RECEPȚIONAT  
Inspector: Voicu Viorica  
Semnătura: \_\_\_\_\_

## Legenda

- Limita proprietate
- Limita constructie
- Suprafata expropriata

Intocmit,  
P.F.A. Tofan Adrian Florin





SCHITA NR. \_\_\_\_\_


SCARA: 1:2000  
COMUNA TULNICI

# PLAN TOPOGRAFIC

KM 92+758.65-KM 92+758.65



*CERTIFIC AMPLASAMENTUL*



O.C.P.I. Vrancea  
Prezentul document recepționat este valabil  
însoțit de P.V. nr. 82/15709  
din 13 / 03 / 2015  
RECEPȚIONAT  
Inspector: Voicu Viorica  
Semnătura: [Signature]

## Legenda

- Limita proprietate
- Limita construcție
- Suprafata expropriata






SCHITA NR. \_\_\_\_\_  
SCARA: 1:2000  
COMUNA TULNICI

# PLAN TOPOGRAFIC

KM 92+758.65-KM 93+942.52



*CERTIFICAT AMPLASAMENTUL*

CAB. AVOCAT  
STANCU  
IONEL



O.C.P.I. Vrancea  
Prezentul document recepționat este valabil  
Însoțit de P.V. nr. 82/15109  
din 18 / 03 / 2015  
RECEPȚIONAT  
Inspector: Voicu Viorica  
Semnătura: \_\_\_\_\_

Intocmit,  
P.F.A. Tofan Adrian Florin



SCHITA NR. \_\_\_\_\_  
SCARA: 1:2000  
COMUNA TULNICI

# PLAN TOPOGRAFIC KM 93+962.34-KM 94+941.33

CERTIFIC AMPLASAMENTUL



497200


497200

497000

497000

496800

496800



## Legenda

- Limita proprietate
- Limita constructie
- Suprafata expropriata

C. C. P. Vrancea  
Prezentul document receptionat este valabil  
Inscris de P.V. nr. 82 / 1504  
din 18 / 03 / 2015  
RECEPTIONAT  
Inspector: Voicu Viorica  
Semnatura: \_\_\_\_\_



Intocmit  
P.F.A. Tofan Adrian Florin

